GEOGRAFÍA



CUADERNO DE TRABAJO

onceno grado

CUADERNO DE MAPAS GEOGRÁFICOS

GEOGRAFÍA REGIONAL

onceno grado

Dra. C. Yanet González Ferrales
M. Sc. Humberto Almaguer Sánchez
Lic. Juan Carlos Pérez Losada
Dr. C. Pedro Pablo Recio Molina
Dr. C. Manuel Pérez Capote
M. Sc. Yoandris Tamayo Albarado

EDITORIAL
PUEBLO Y EDUCACIÓN

Este material forma parte del conjunto de trabajos dirigidos al Tercer Perfeccionamiento Continuo del Sistema Nacional de la Educación General. En su elaboración participaron maestros, metodólogos y especialistas a partir de concepciones teóricas y metodológicas precedentes, adecuadas y enriquecidas en correspondencia con el fin y los objetivos propios de cada nivel educativo, de las exigencias de la sociedad cubana actual y sus perspectivas.

Ha sido revisado por la subcomisión responsable de la asignatura perteneciente a la Comisión Nacional Permanente para la revisión de planes, programas y textos de estudio del Instituto Central de Ciencias Pedagógicas del Ministerio de Educación.

Queda rigurosamente prohibida, sin la autorización previa y por escrito de los titulares del ***copyright*** y bajo las sanciones establecidas en las leyes, la reproducción total o parcial de esta obra por cualquier medio o procedimiento, así como su incorporación a un sistema informático.

Material de distribución gratuita. Prohibida su venta

Edición y corrección:
- Lic. Cristian Martínez González

Diseño:
- Instituto Superior de Diseño (ISDi):
  María Paula Lista Jorge ■ Amanda Prieto Perera ■ Amanda Baró Céspedes ■ Patricia Suárez Echevarría ■ Ahmed R. Verdecia Zayas ■ Isaac Garrido García ■ Bertha Pérez Tamayo ■ Geily Oquendo Hernández ■ Martha Patricia Lizano ■ Camila Noa Clavero ■ M. Sc. Maité Fundora Iglesias ■ Dr. C. Ernesto Fernández Sánchez ■ Cristina Castañedo Canto ■ Liset A. Christy Rodríguez ■ Annalié Pedraza Rodríguez

Emplane:
- Camila Noa Clavero

© Ministerio de Educación, Cuba, 2024
© Editorial Pueblo y Educación, 2024

ISBN 978-959-13-4625-4 (Versión impresa)
ISBN 978-959-13-4626-1 (Versión digital)

EDITORIAL PUEBLO Y EDUCACIÓN
Ave. 3.ª A No. 4601 entre 46 y 60,
Playa, La Habana, Cuba. CP 11300.
epueblo@epe.gemined.cu

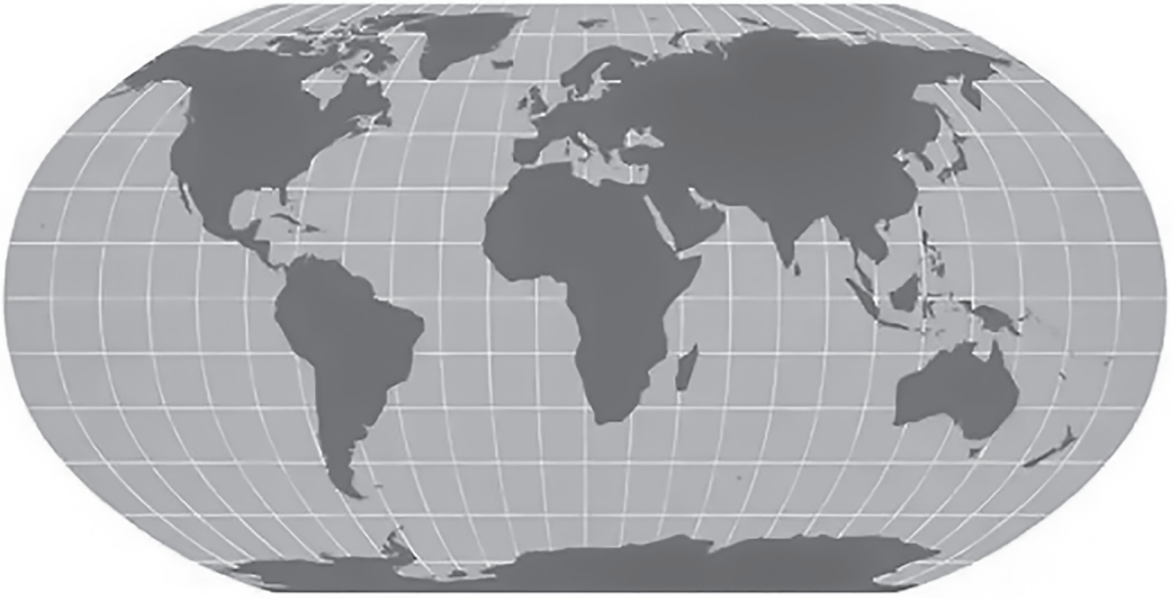

Educando: _____

Grupo: _____

Institución educativa: _____

Municipio: _____

Provincia: _____

Dedicatoria

A los educandos de 11.º grado:

Este cuaderno de mapas geográficos que ponemos en tus manos constituye un complemento del libro de texto de ***Geografía Regional*** y del ***Atlas geográfico escolar***, por lo que debes llevarlo siempre a clases.

En el índice encontrarás fácilmente los mapas necesarios para trabajar, agrupados en correspondencia con el programa de estudio. En ellos podrás ubicar y localizar el nombre de diferentes lugares geográficos que has estudiado en clases, así como los objetos, fenómenos y procesos que ocurren en los continentes, regiones y países.

Al final de este cuaderno aparecen datos interesantes acerca del planeta Tierra y de Cuba, los que contribuirán a fomentar tus conocimientos geográficos.

No debes olvidar que es necesario escribir correctamente el nombre geográfico de cada accidente o fenómeno que ubiques en el mapa, así como mantener el cuaderno limpio y forrado.

Los autores

ÍNDICE

Hemisferios del planeta.....1
El mundo.....2
El mundo. Hidrografía.....9
El mundo. Relieve.....15
El mundo. Político.....21
Eurasia. Hidrografía.....28
Europa. Físico.....32
Europa. Político.....33
Asia. Físico.....34
Asia. Político.....35
Europa Occidental.....36
Medio Oriente.....37
Este y Sureste de Asia.....38
Francia.....39
Rusia.....40
República Popular China.....41
África. Físico.....42
África. Político.....44
África Subsahariana.....46
Egipto.....48
Angola.....49
Sudáfrica.....50
Australia y Oceanía.....51
Antártida.....53
Las Américas. Físico.....55
Las Américas. Político.....57
América Anglosajona.....59
Estados Unidos de América.....60
América Latina. Político.....61
México.....62
Venezuela.....63
Brasil.....64

El Caribe. Físico.....65
El Caribe. Político.....67
Cuba. Relieve.....69
Cuba. Hidrografía.....71
Cuba. Político.....73
La Habana.....75
Datos interesantes.....77

Hemisferios del planeta

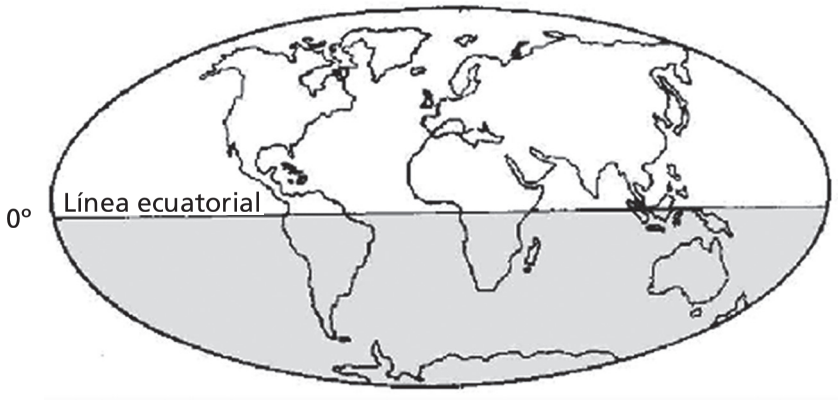

Hemisferio norte, boreal o septentrional

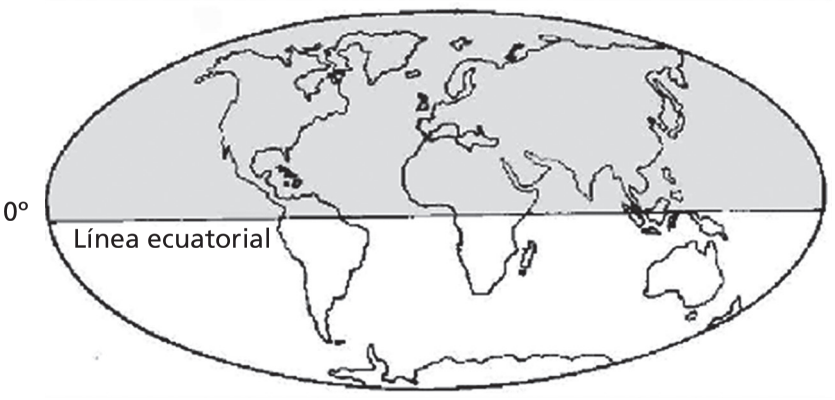

Hemisferio sur, austral o meridional

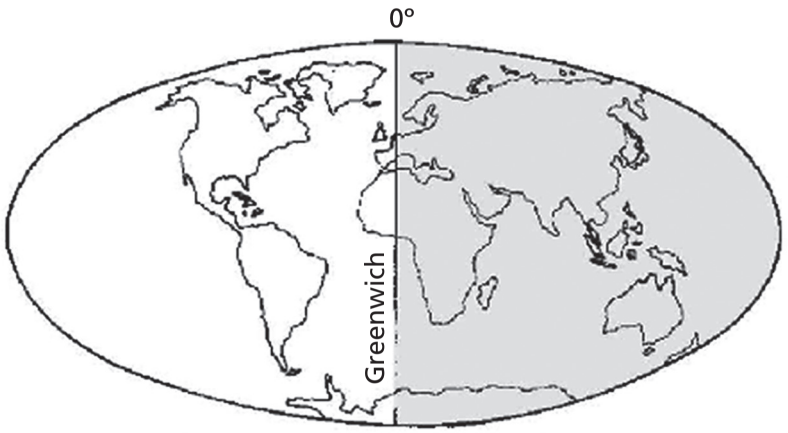

Hemisferio oeste u occidental

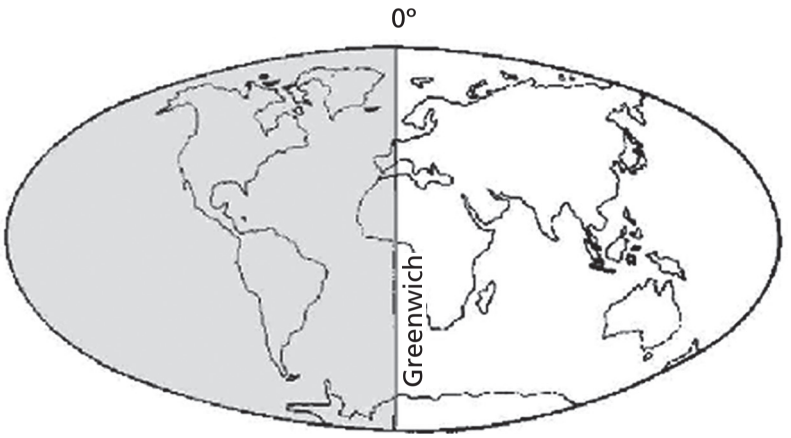

El mundo

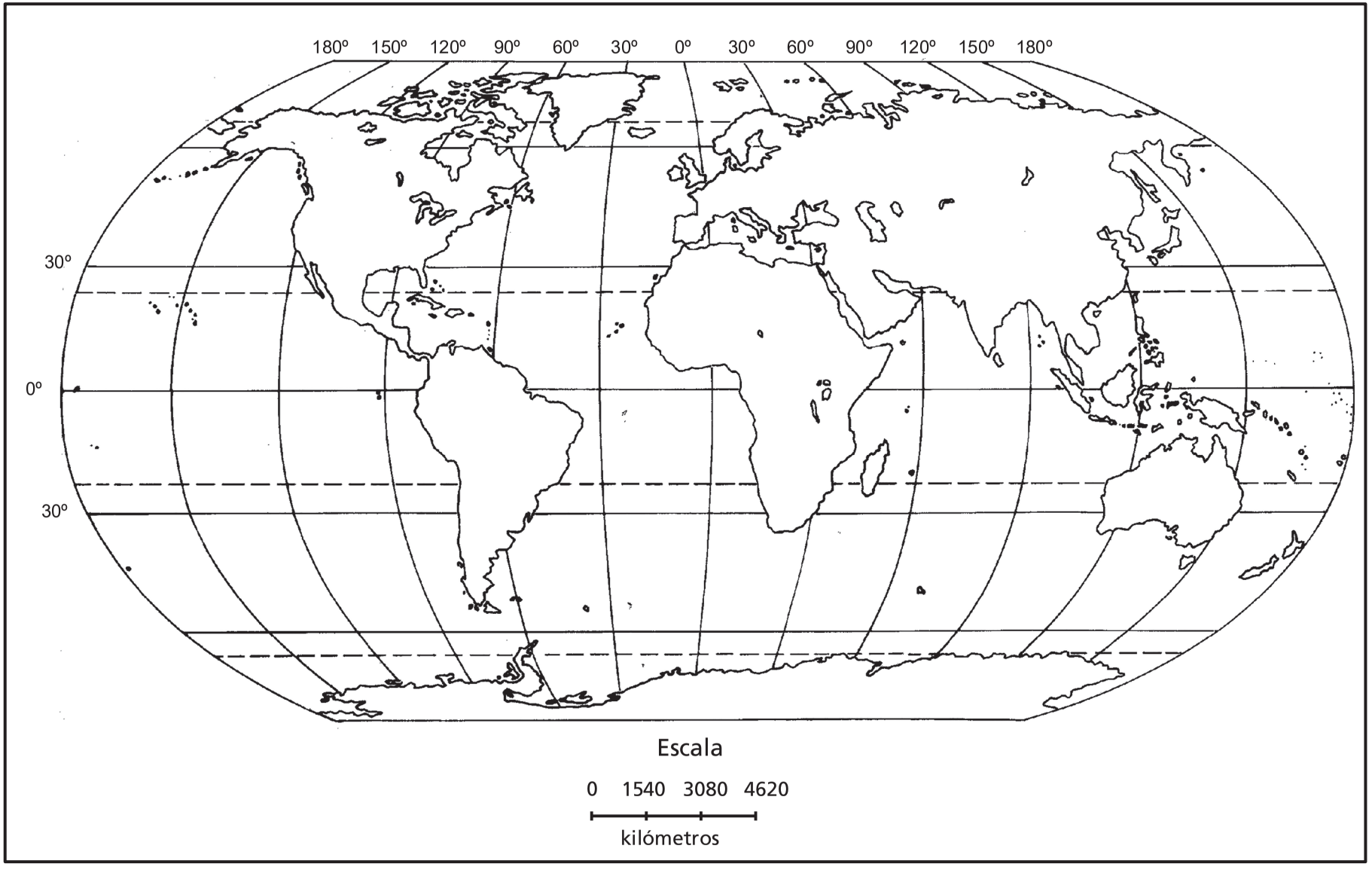
180º 150º 120º 90º 60º 30º 0º 30º 60º 90º 120º 150º 180º
30º
0º
30º
Escala
0 1540 3080 4620
kilómetros

El mundo

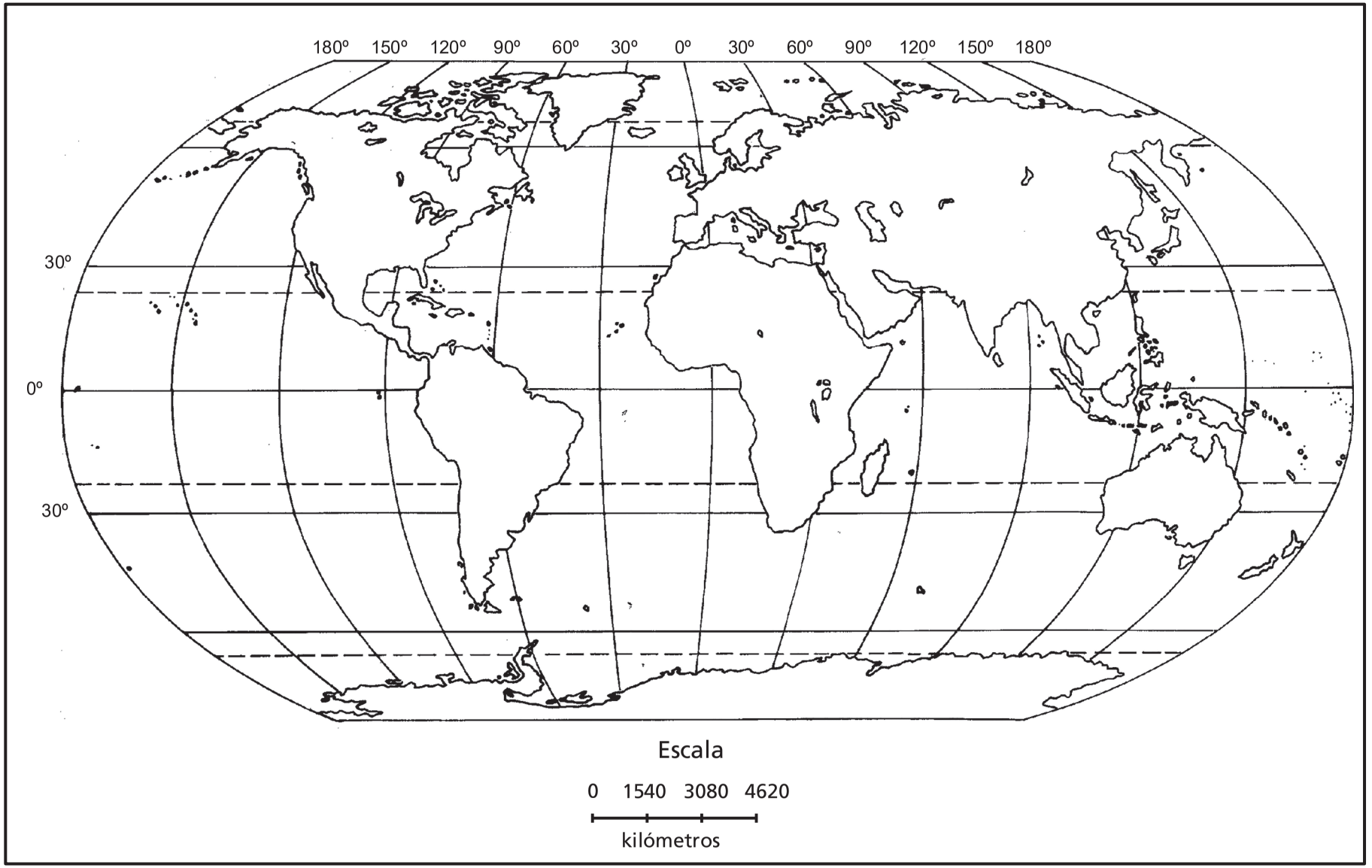
180º 150º 120º 90º 60º 30º 0º 30º 60º 90º 120º 150º 180º
30º
0º
30º
Escala
0 1540 3080 4620
kilómetros

El mundo

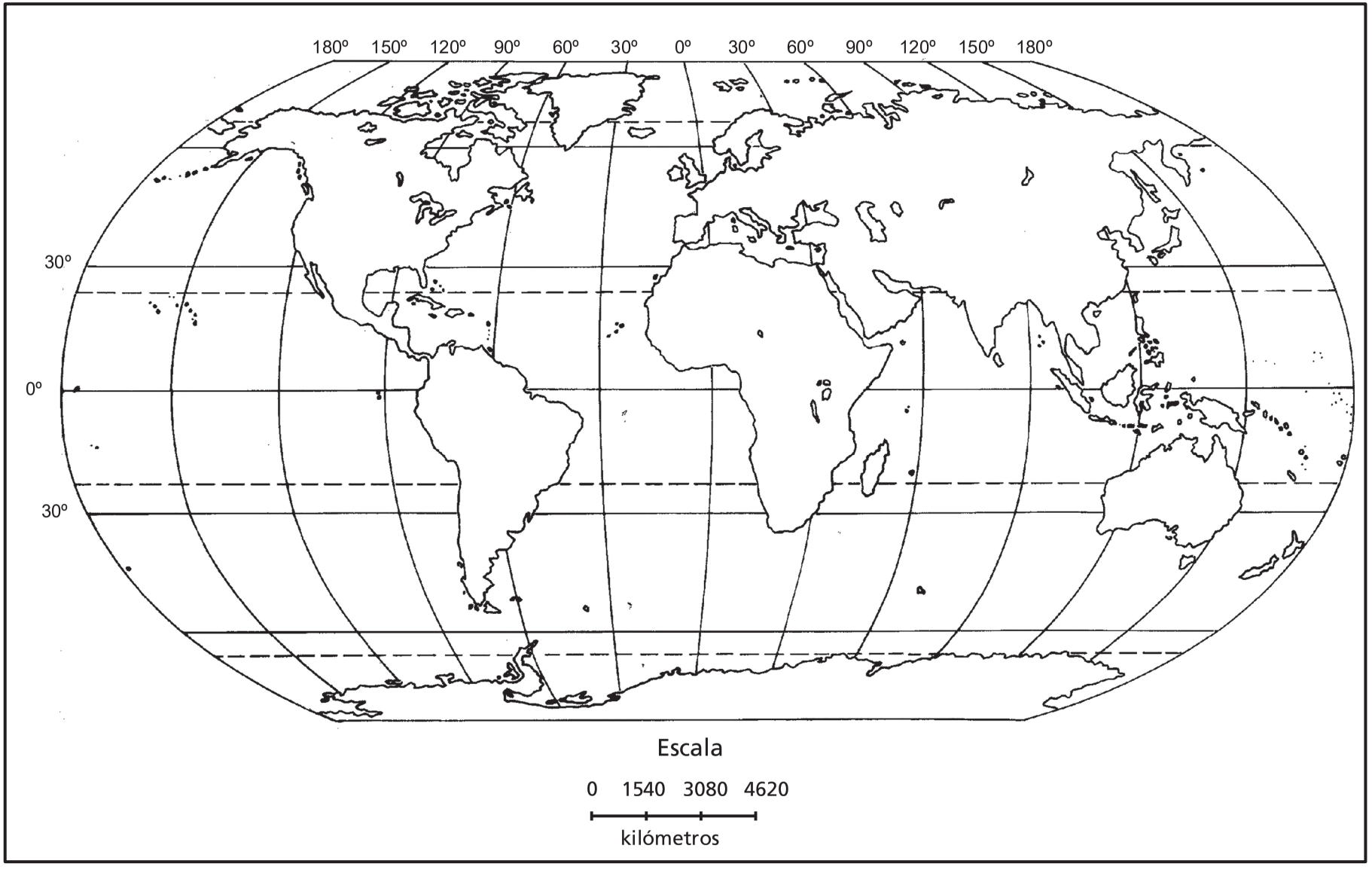
180º 150º 120º 90º 60º 30º 0º 30º 60º 90º 120º 150º 180º
30º
0º
30º
Escala
0 1540 3080 4620
kilómetros

El mundo

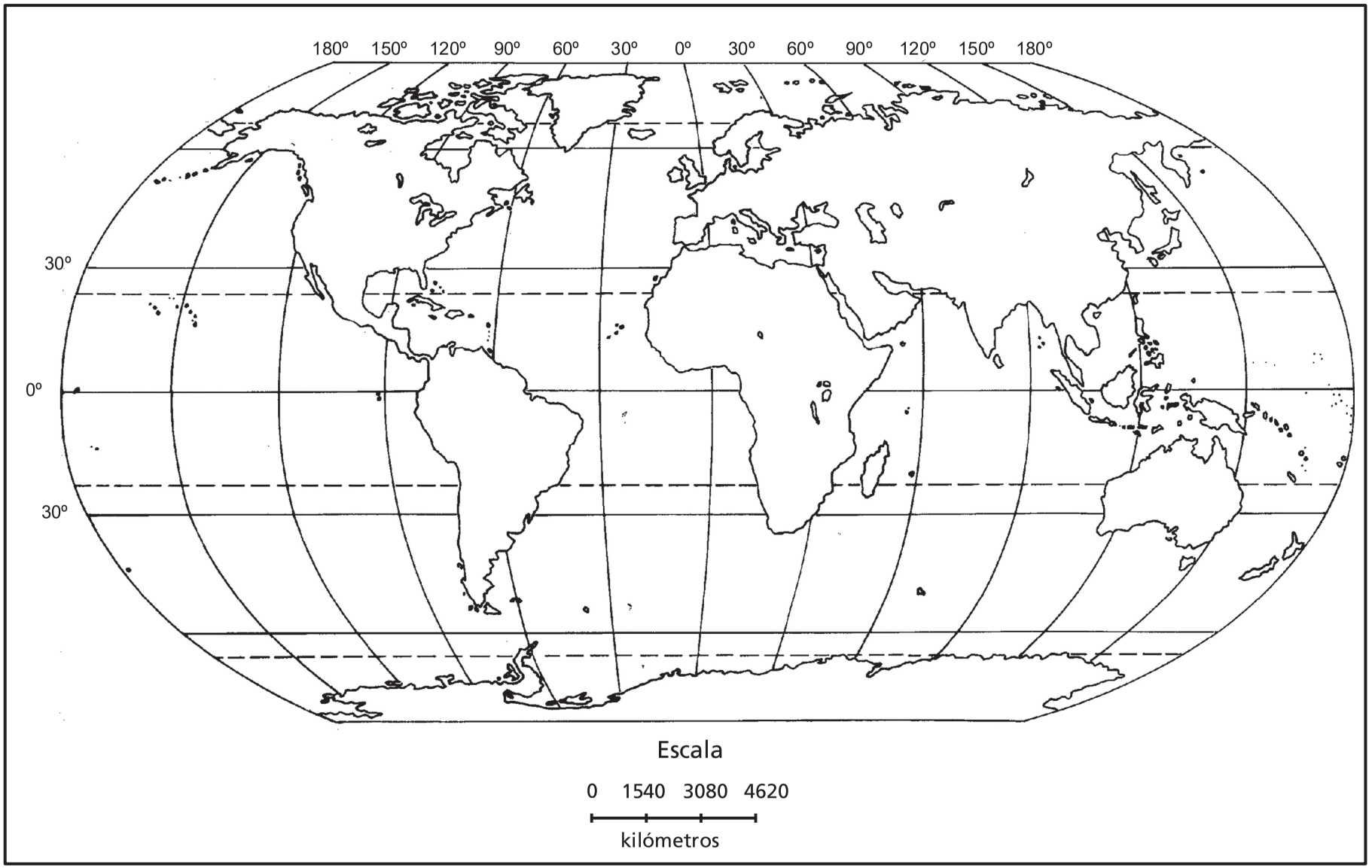
180º 150º 120º 90º 60º 30º 0º 30º 60º 90º 120º 150º 180º
30º
0º
30º
Escala
0 1540 3080 4620
kilómetros

El mundo

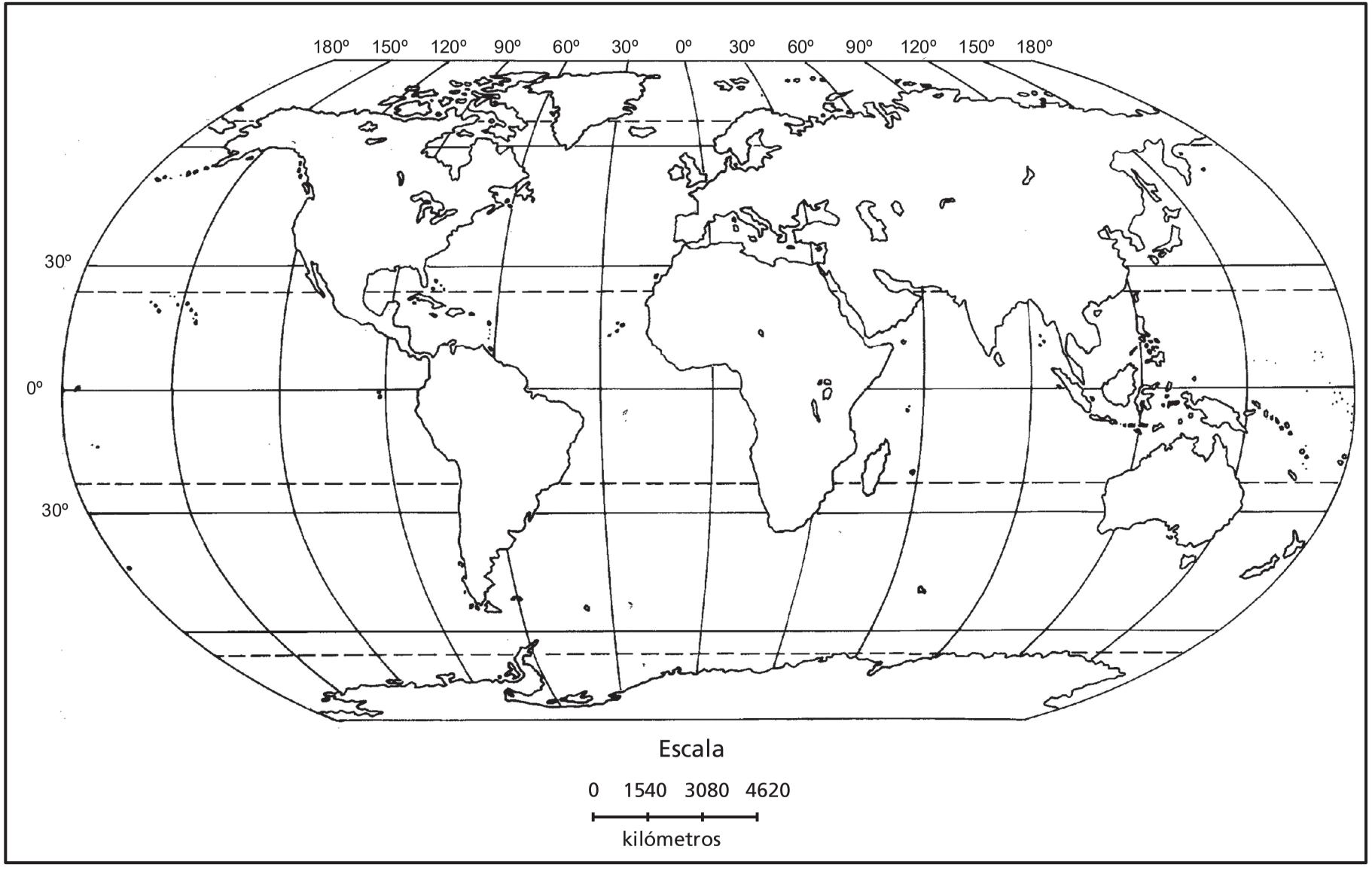
180º 150º 120º 90º 60º 30º 0º 30º 60º 90º 120º 150º 180º
30º
0º
30º
Escala
0 1540 3080 4620
kilómetros

El mundo

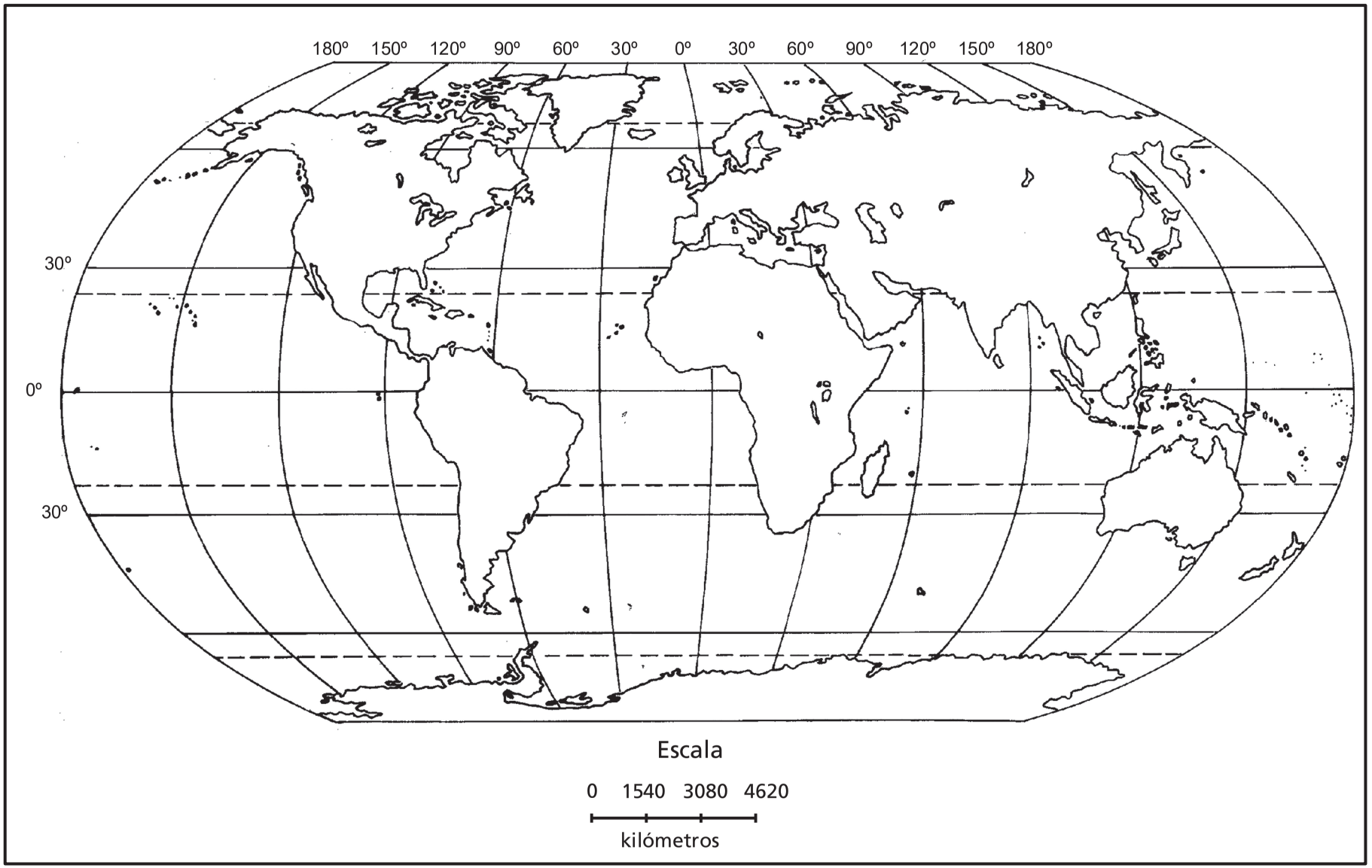
180º 150º 120º 90º 60º 30º 0º 30º 60º 90º 120º 150º 180º
30º
0º
30º
Escala
0 1540 3080 4620
kilómetros

El mundo

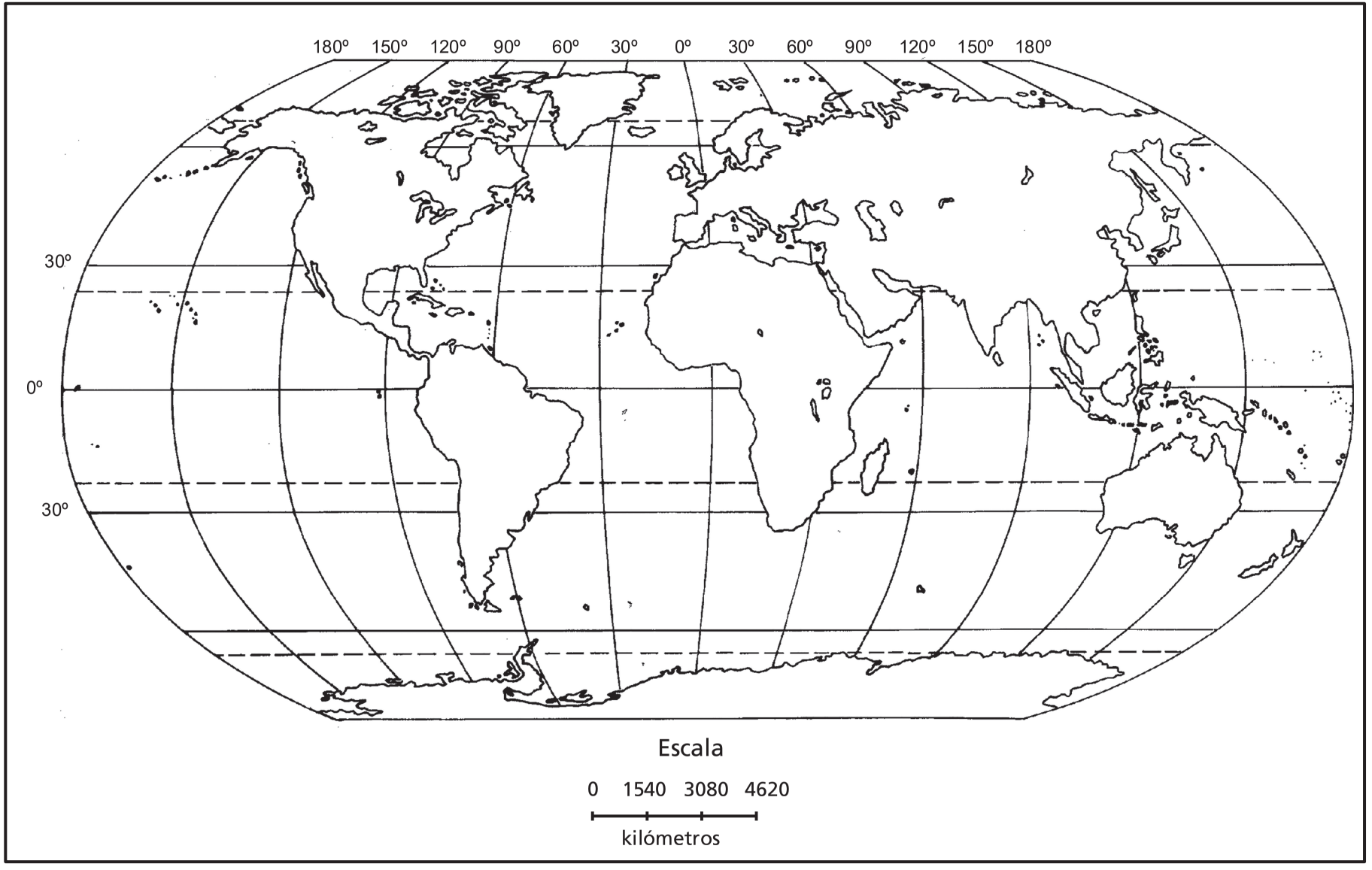
180º 150º 120º 90º 60º 30º 0º 30º 60º 90º 120º 150º 180º
30º
0º
30º
Escala
0 1540 3080 4620
kilómetros

El mundo. Hidrografía

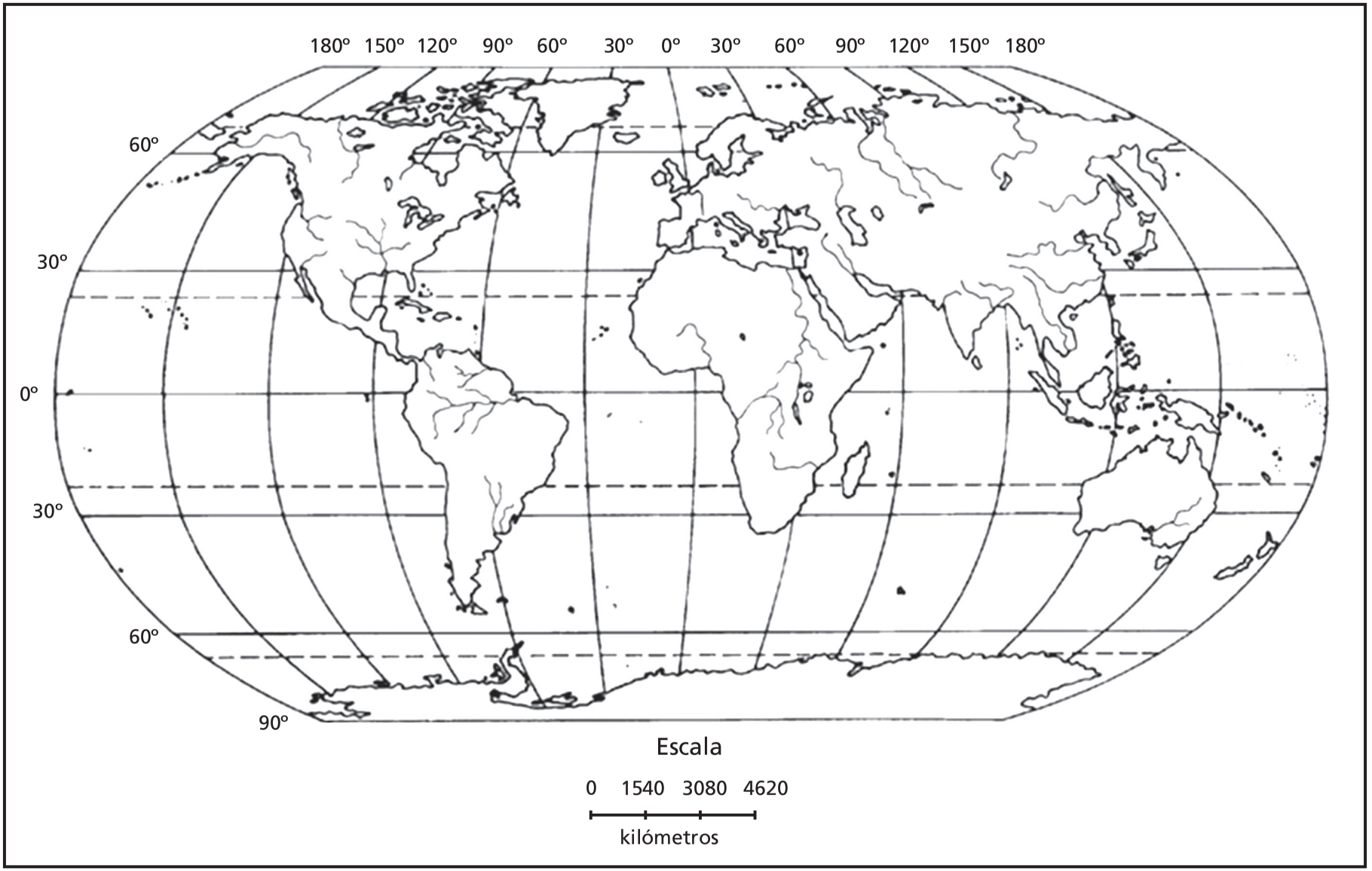

El mundo. Hidrografía

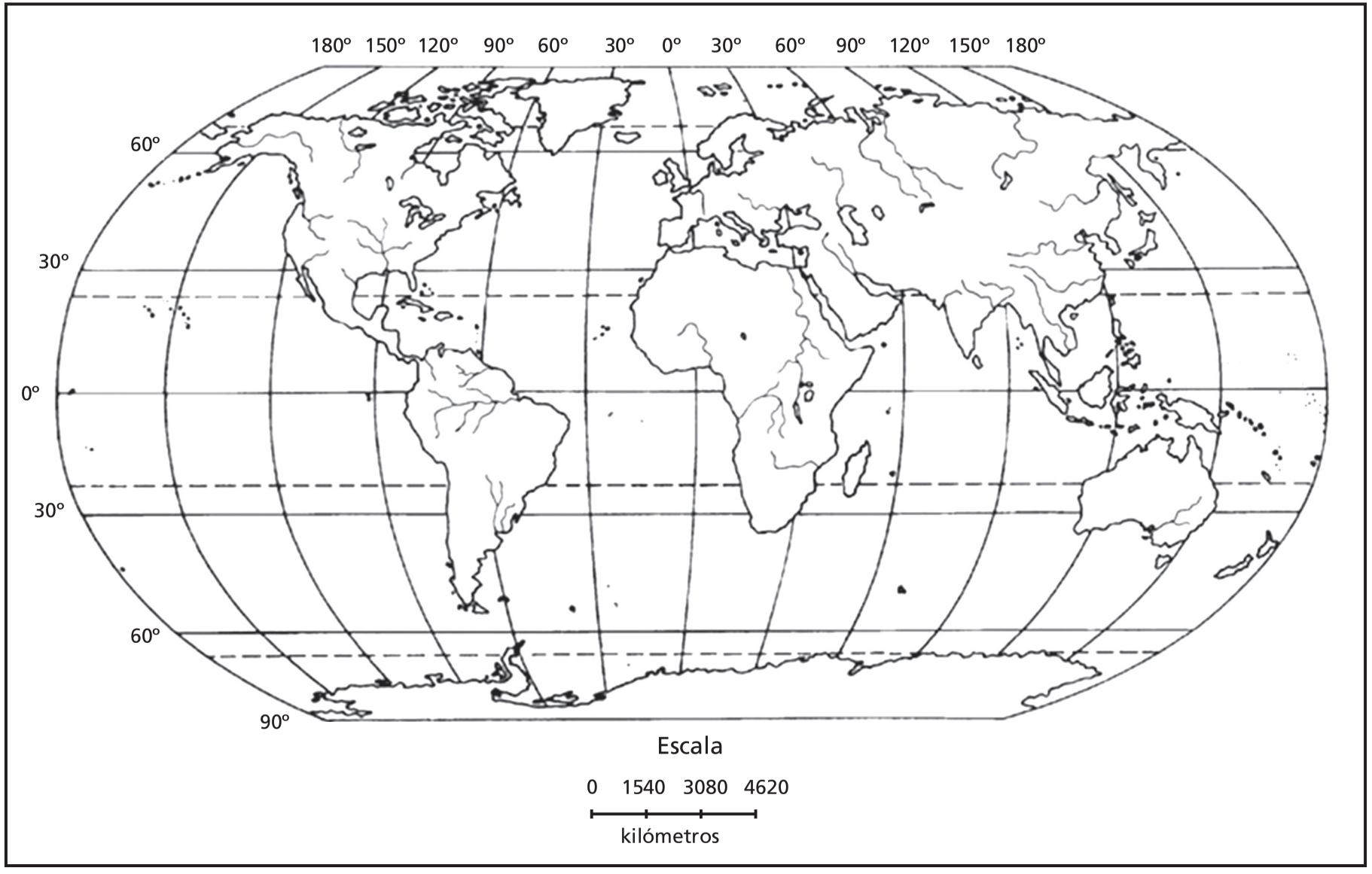

El mundo. Hidrografía

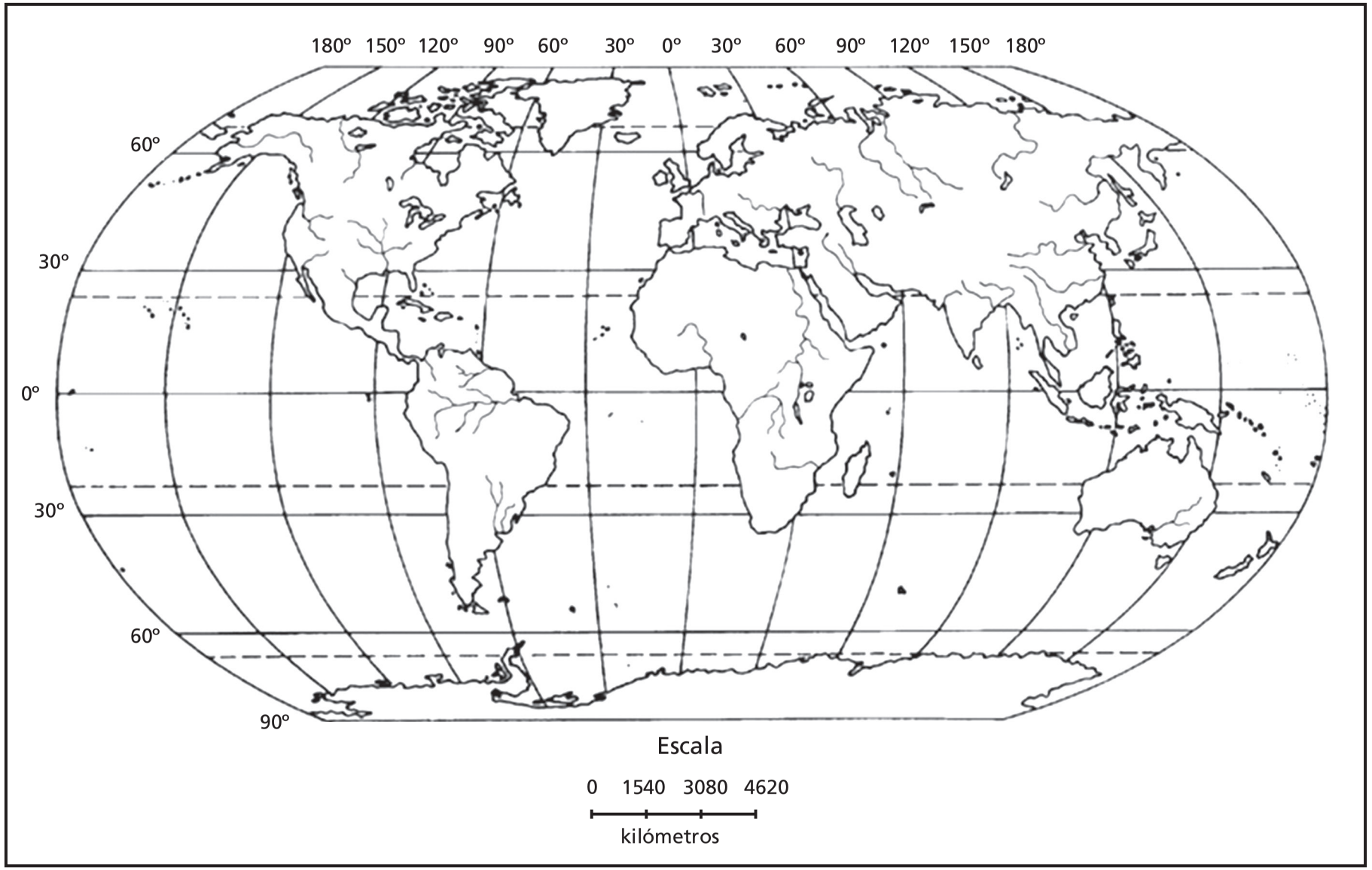

El mundo. Hidrografía

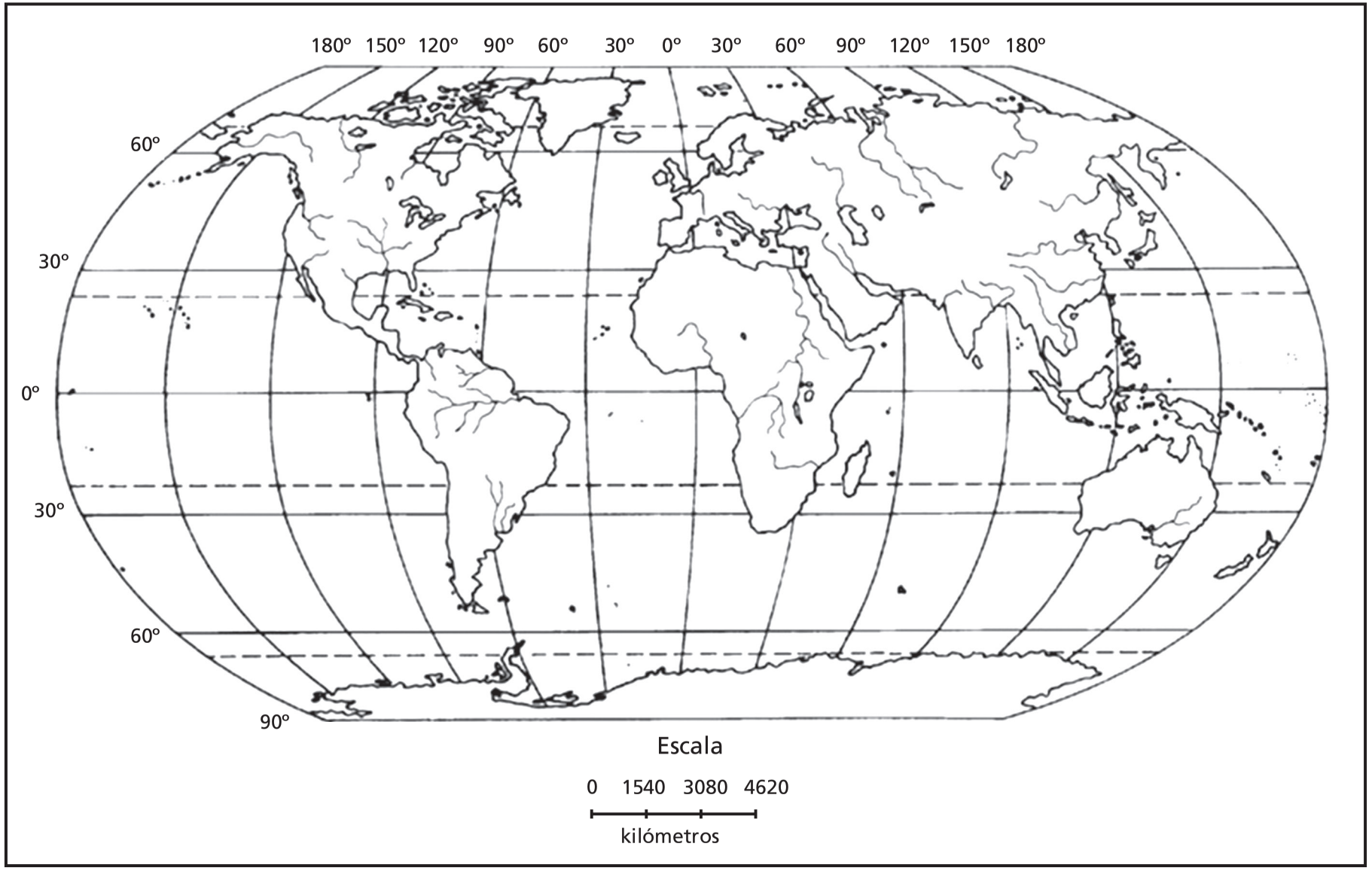

El mundo. Hidrografía

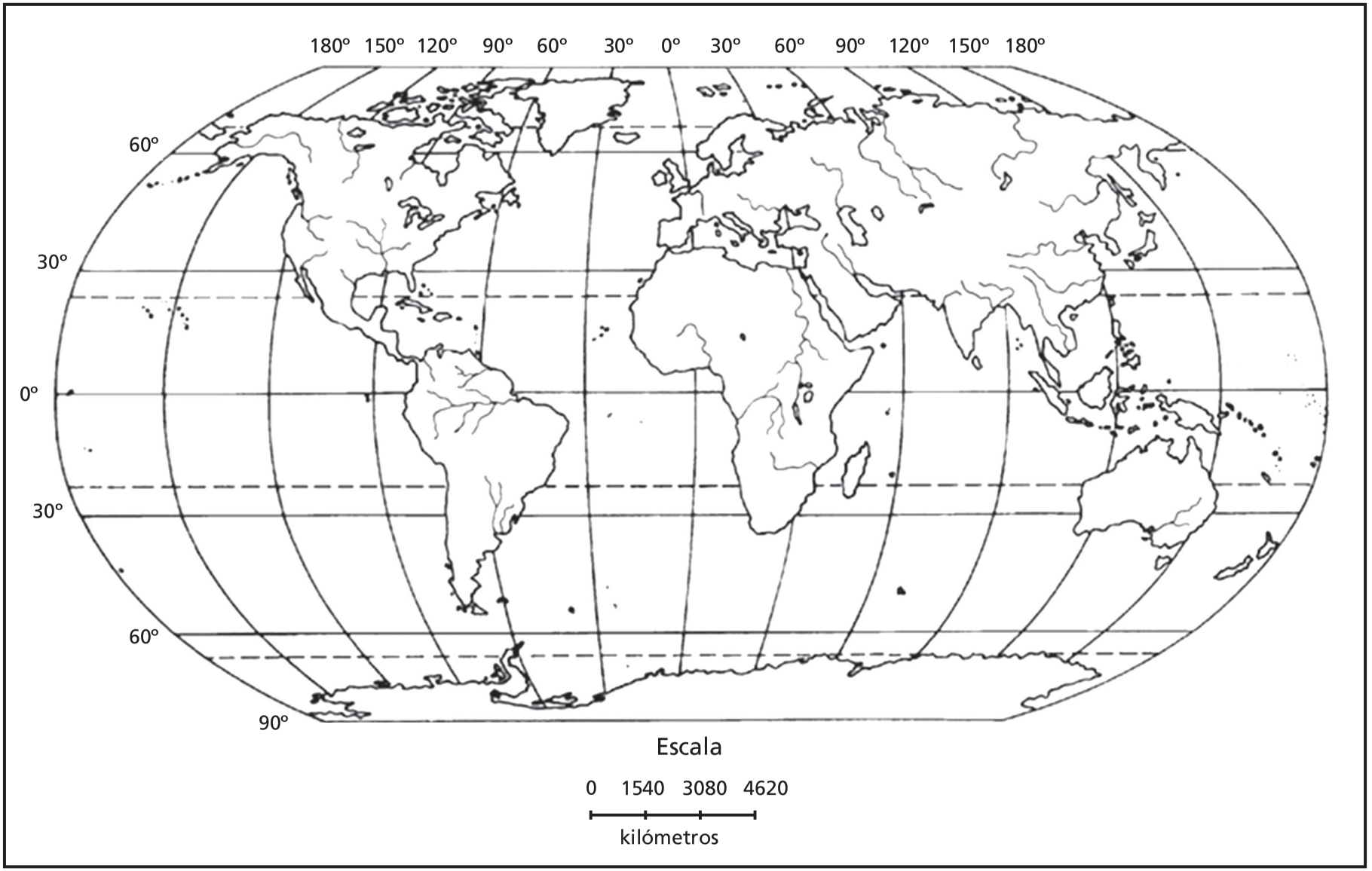

El mundo. Hidrografía

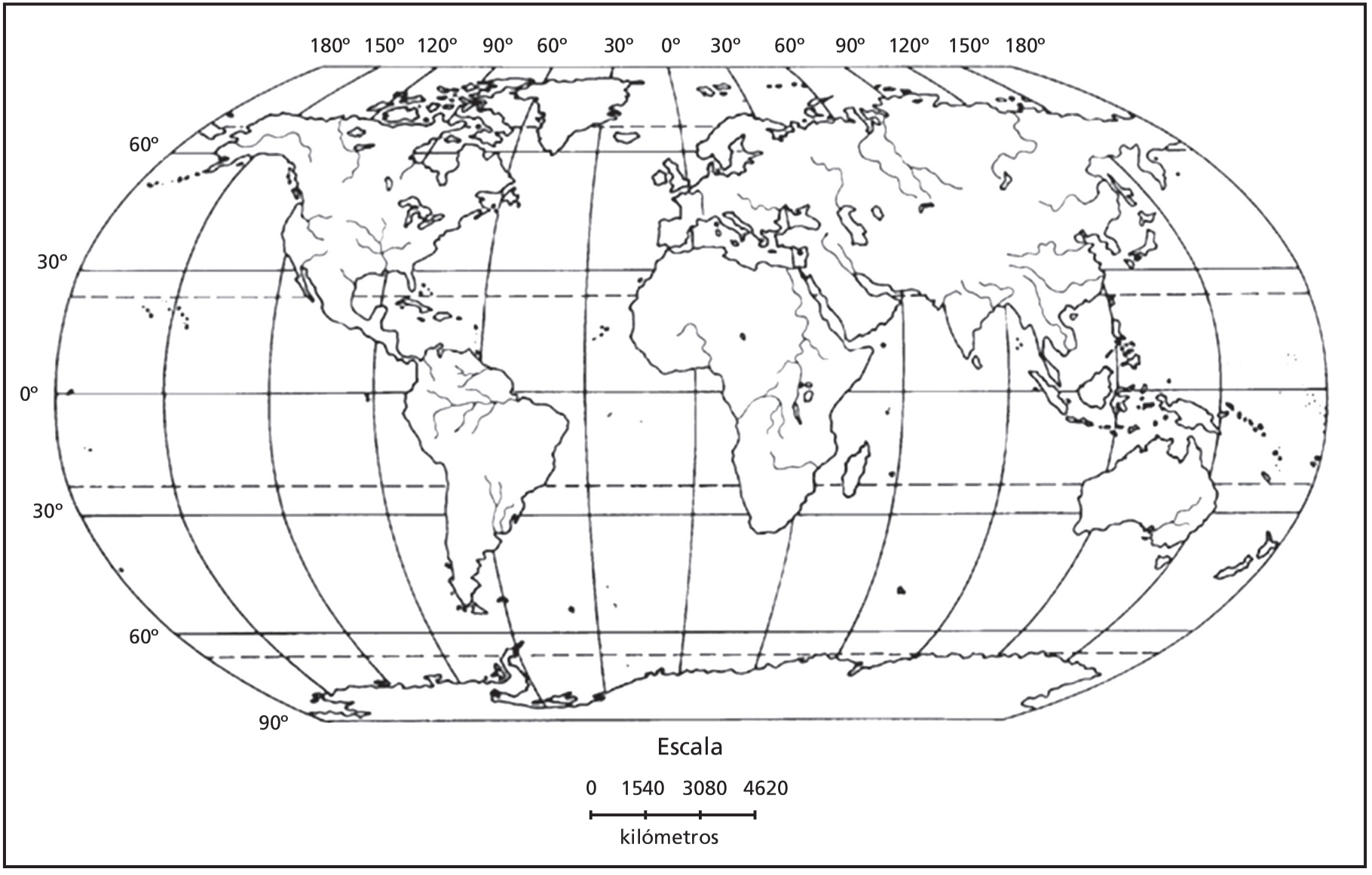

El mundo. Relieve

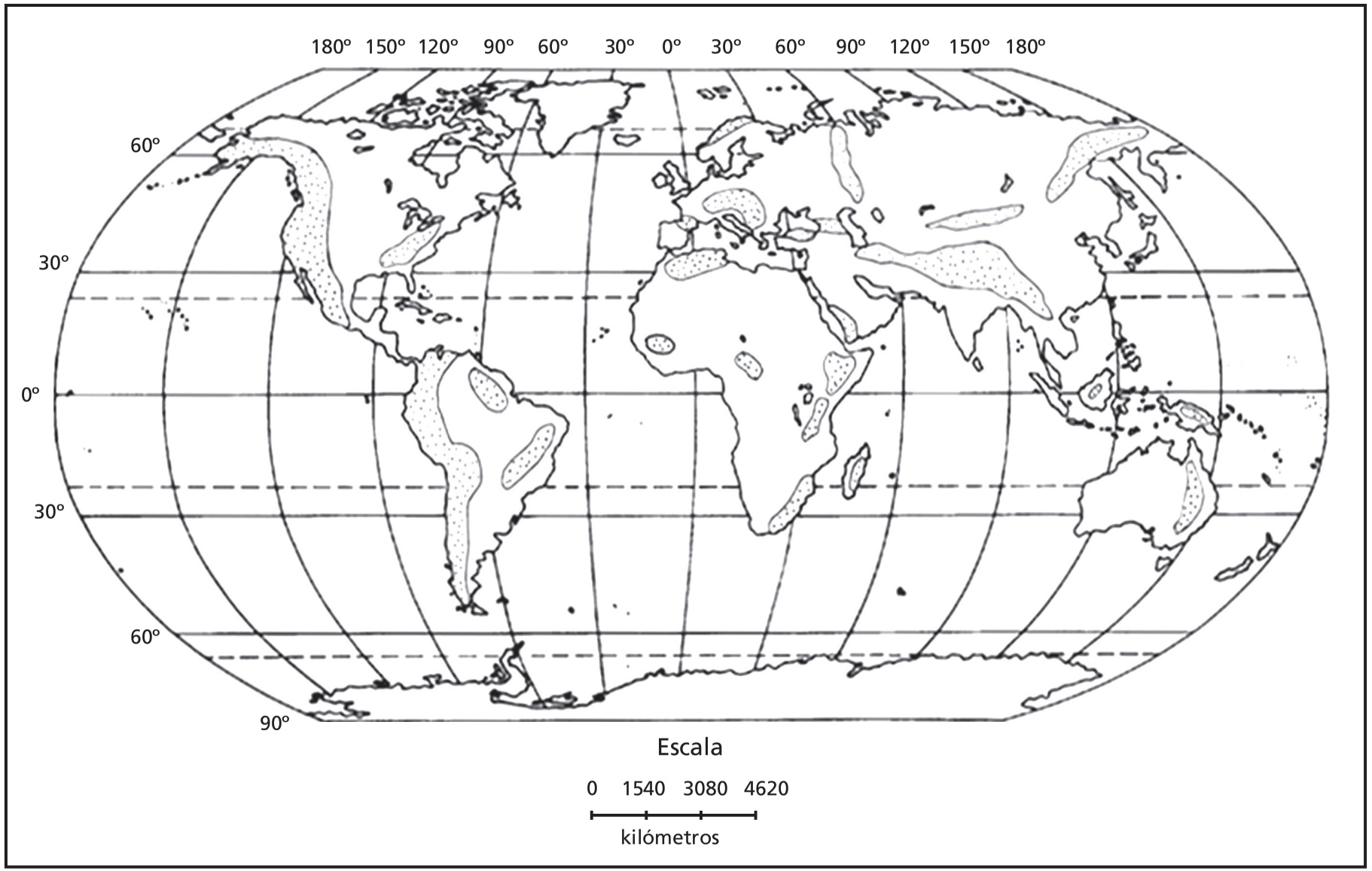

El mundo. Relieve

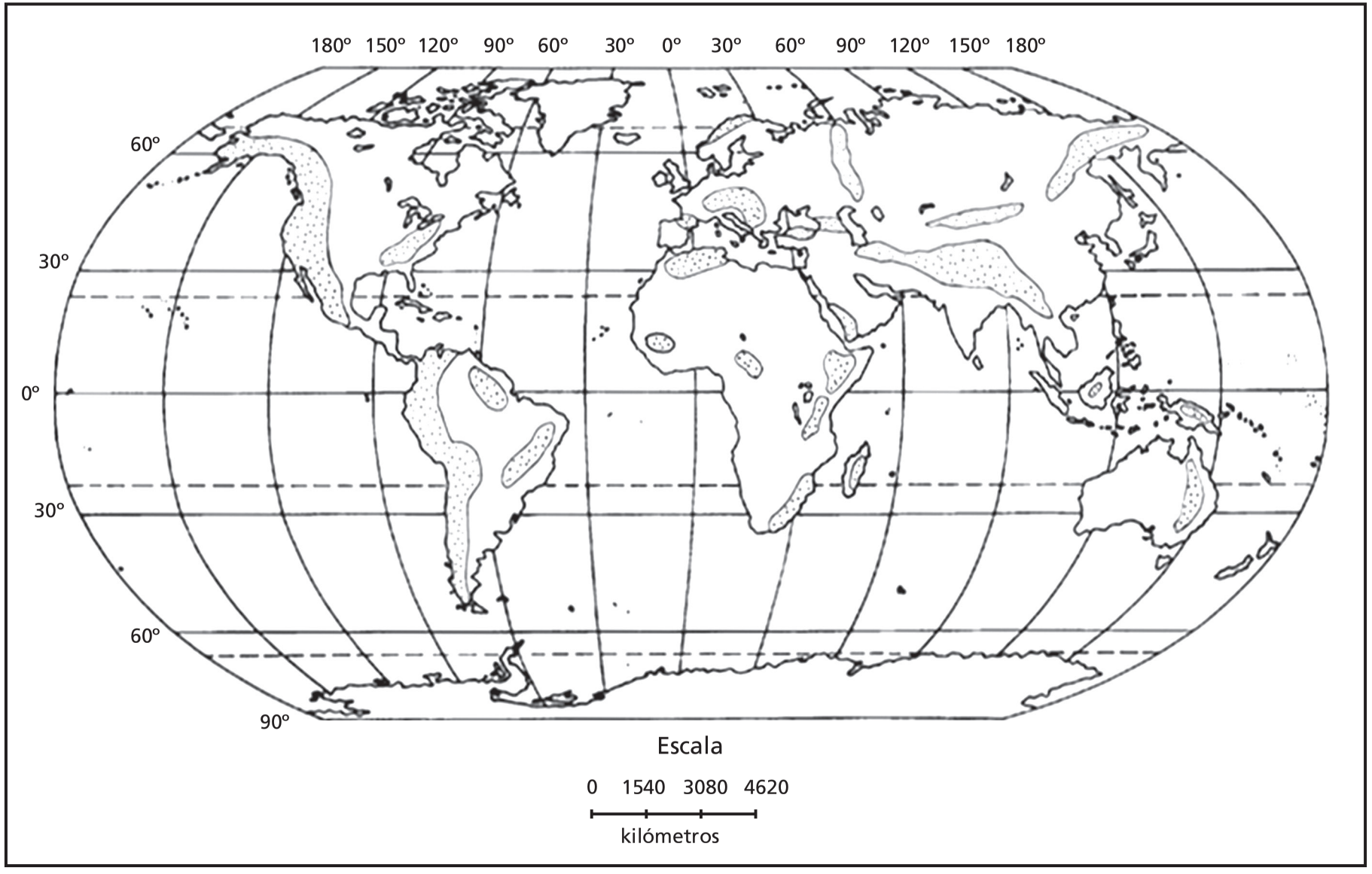

El mundo. Relieve

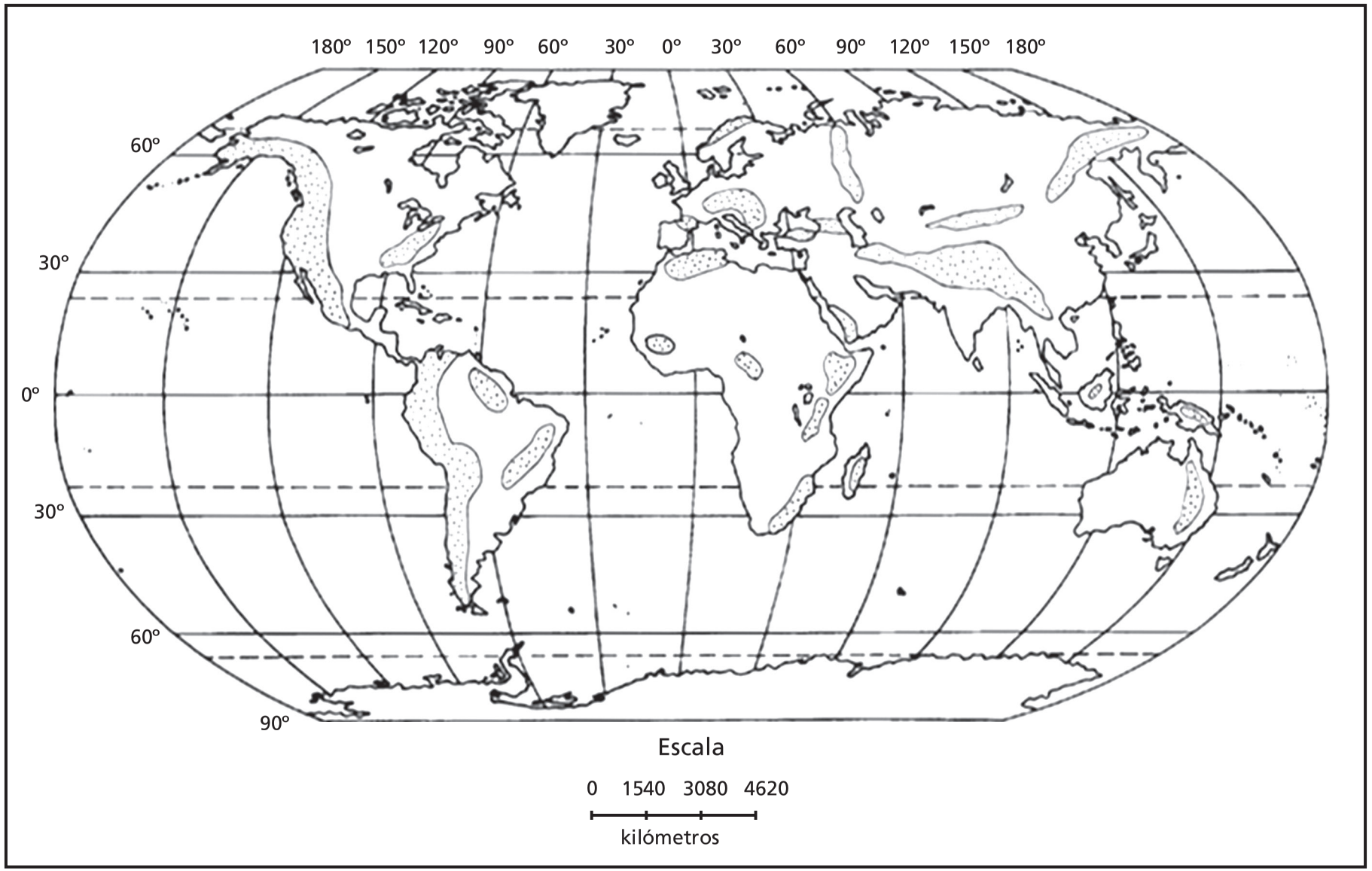

El mundo. Relieve

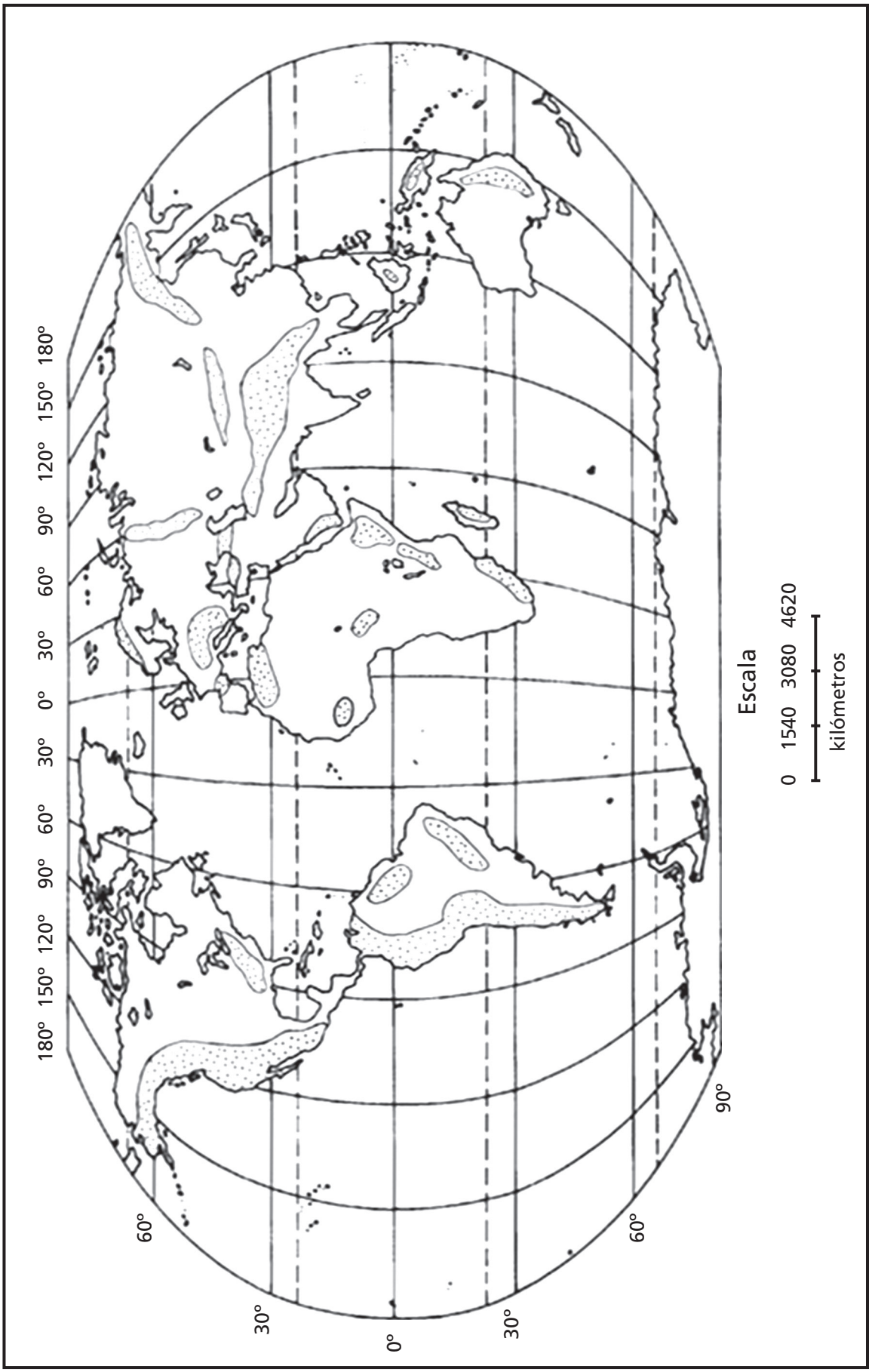

El mundo. Relieve

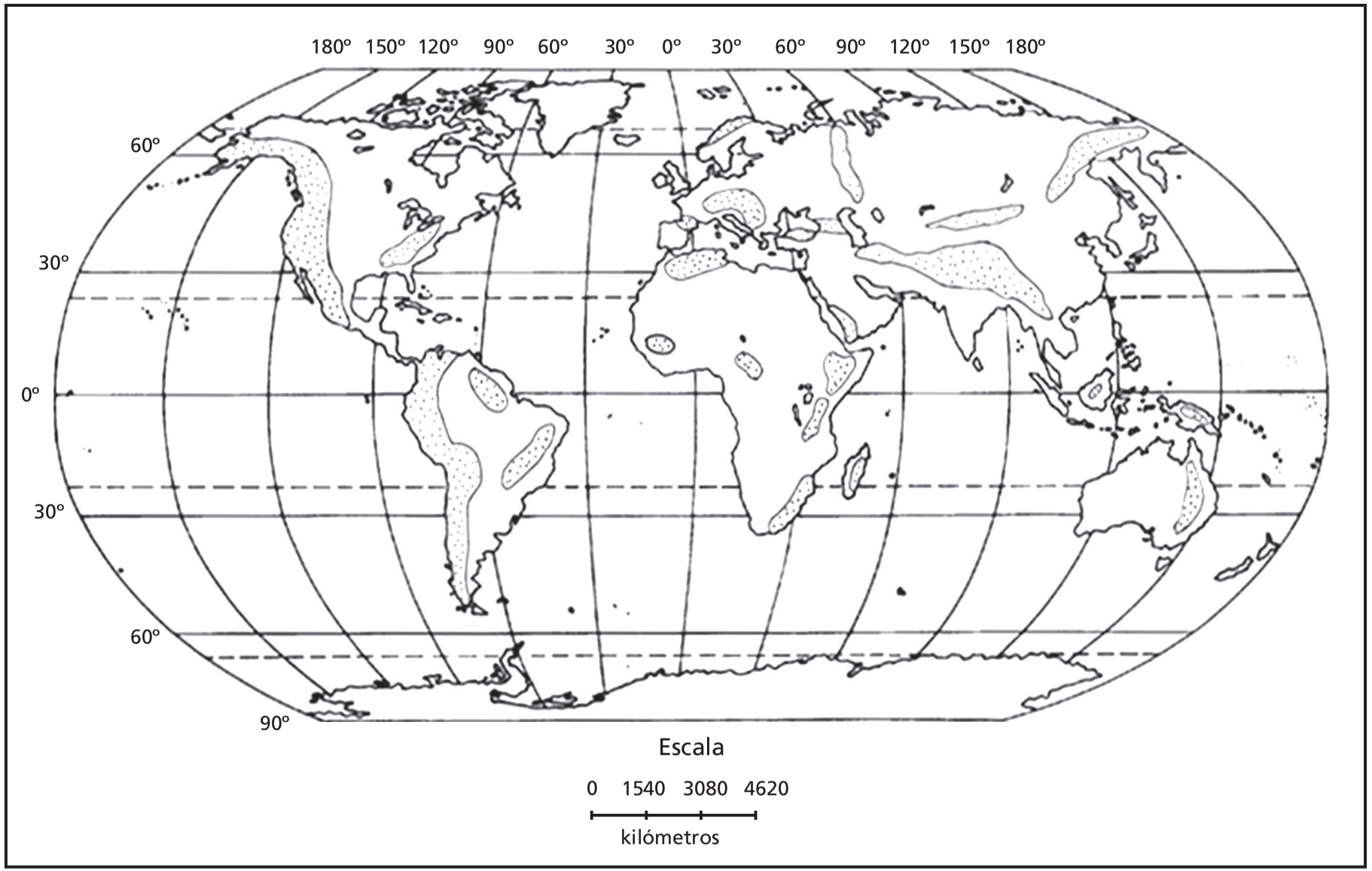

El mundo. Relieve

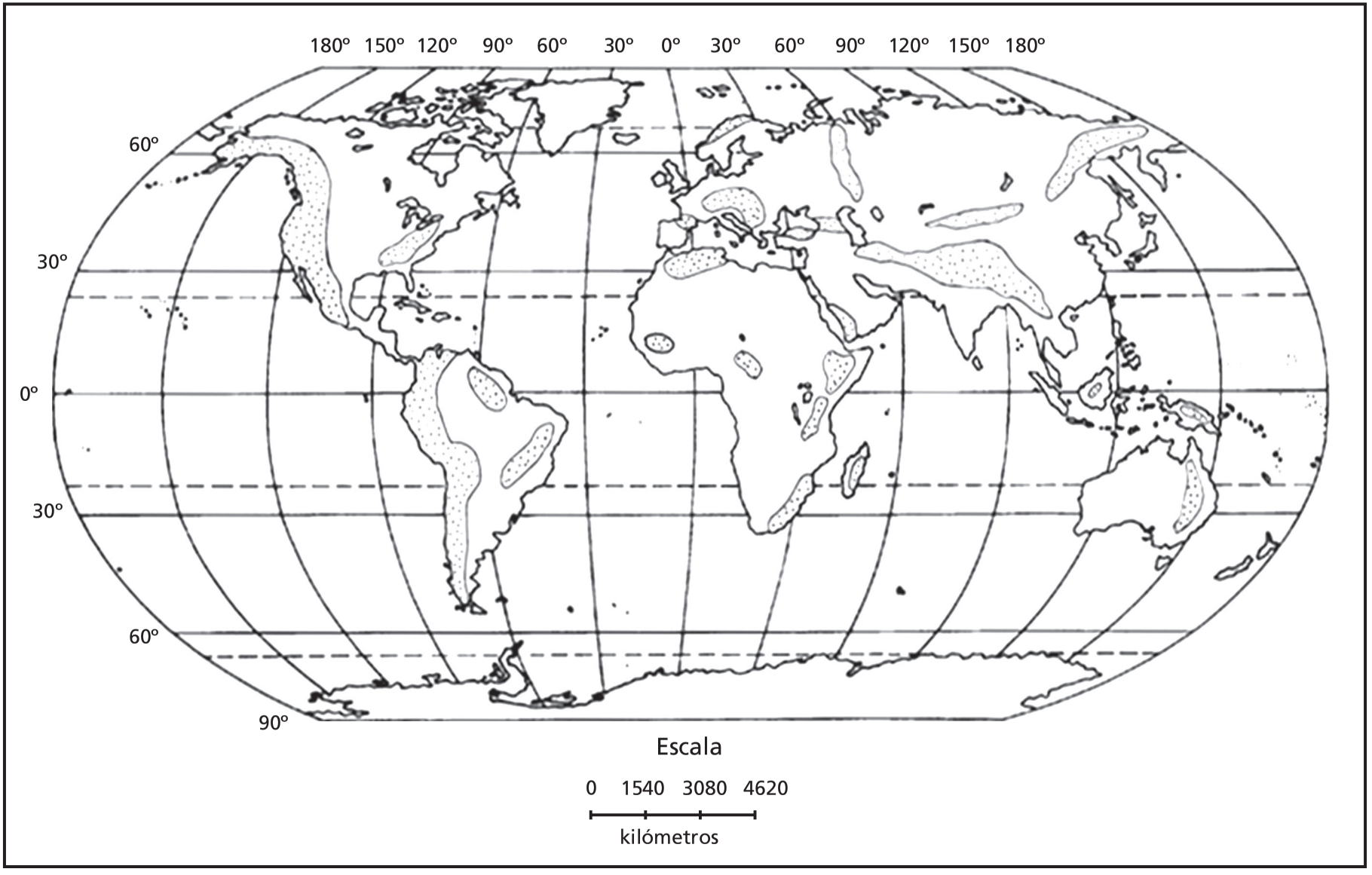

El mundo. Político

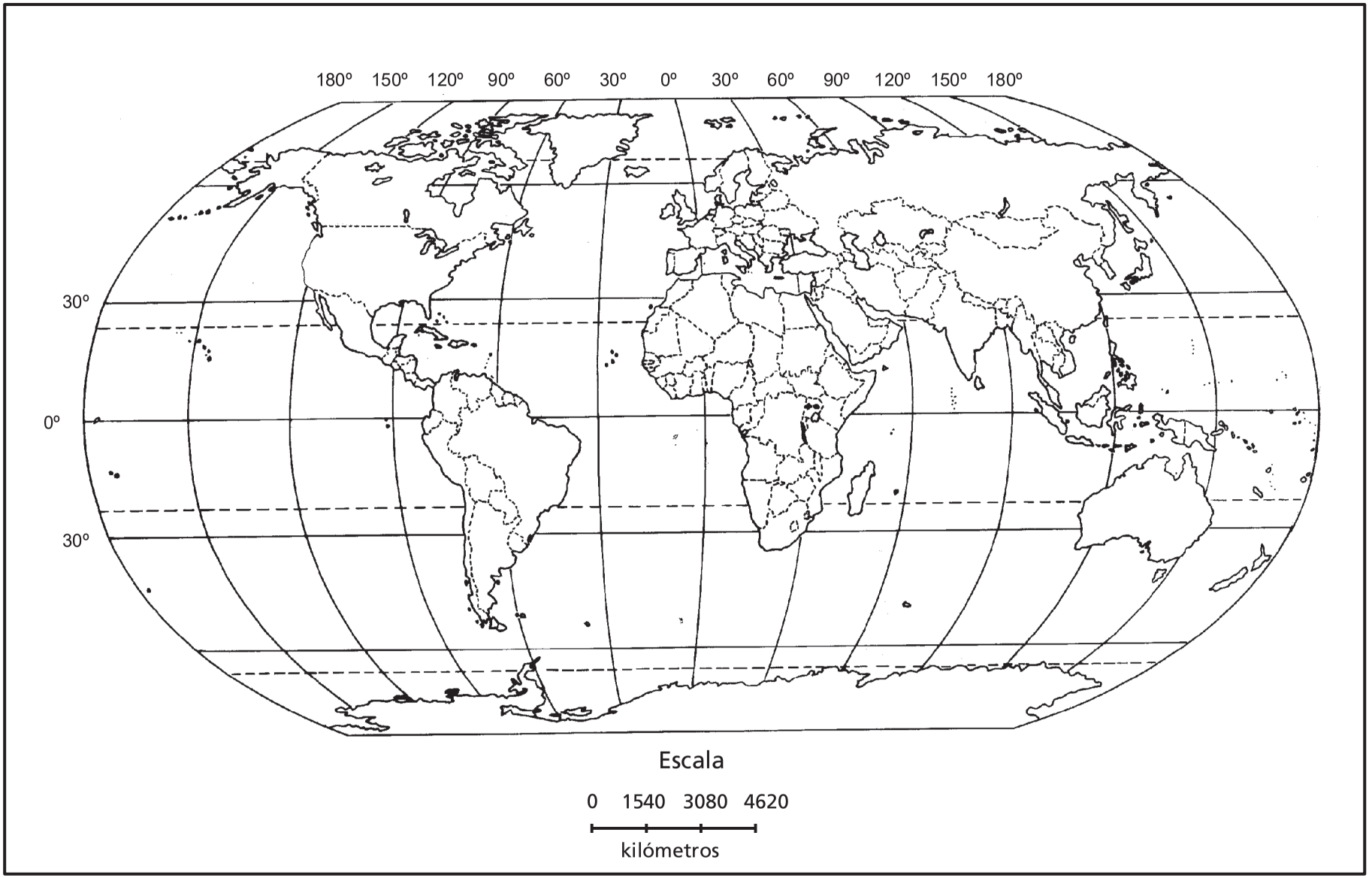

El mundo. Político

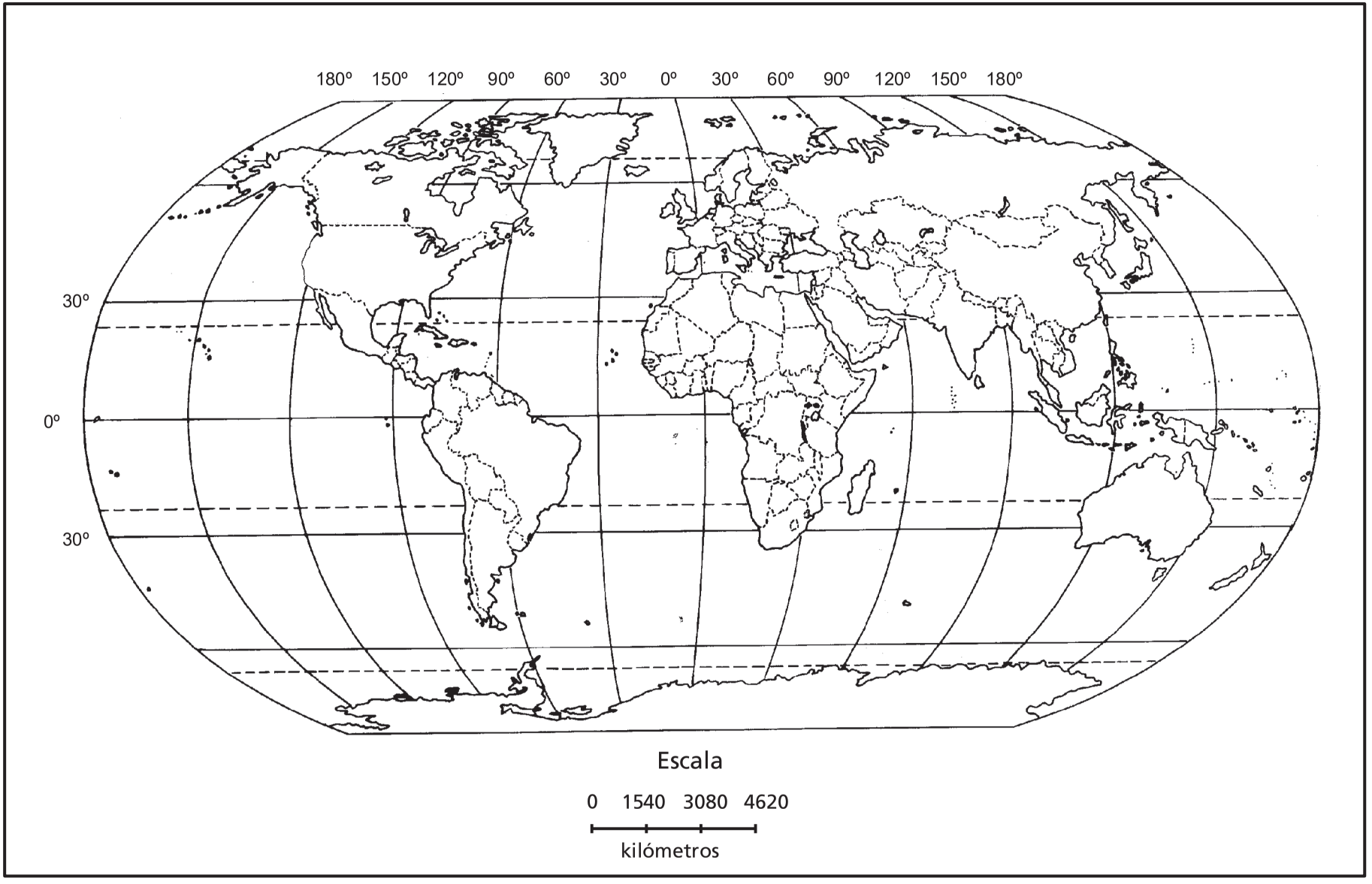

El mundo. Político

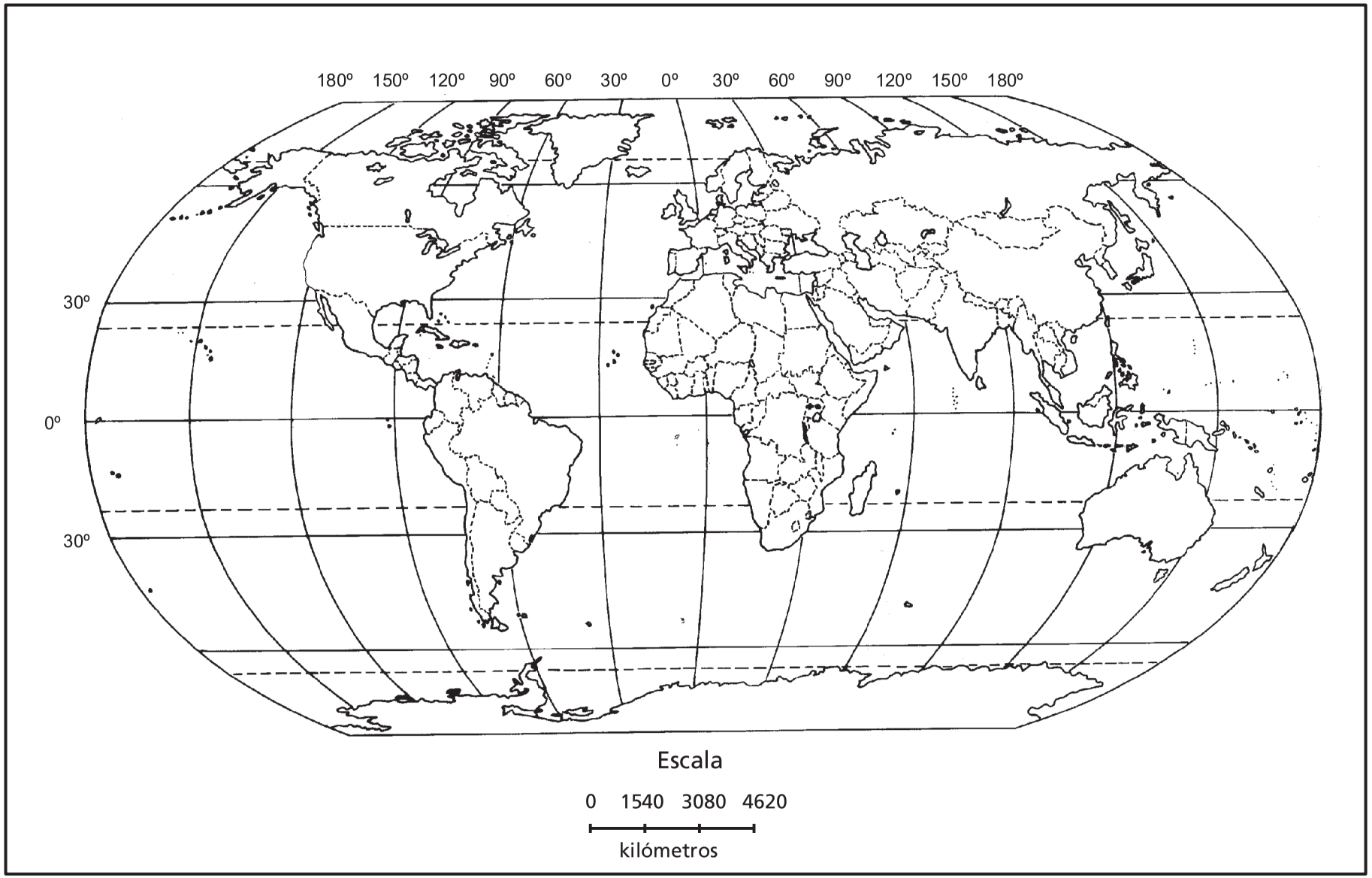

El mundo. Político

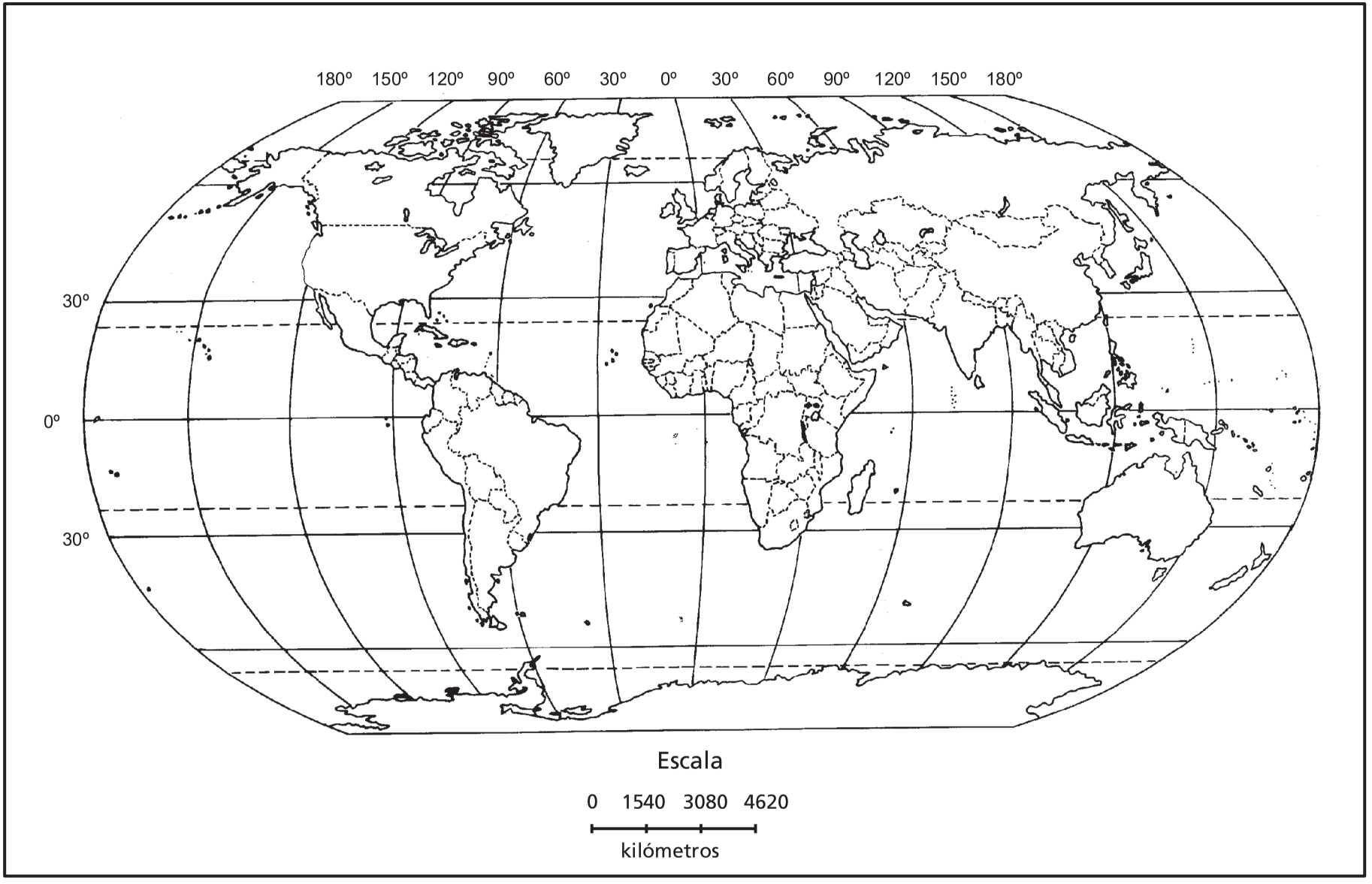

El mundo. Político

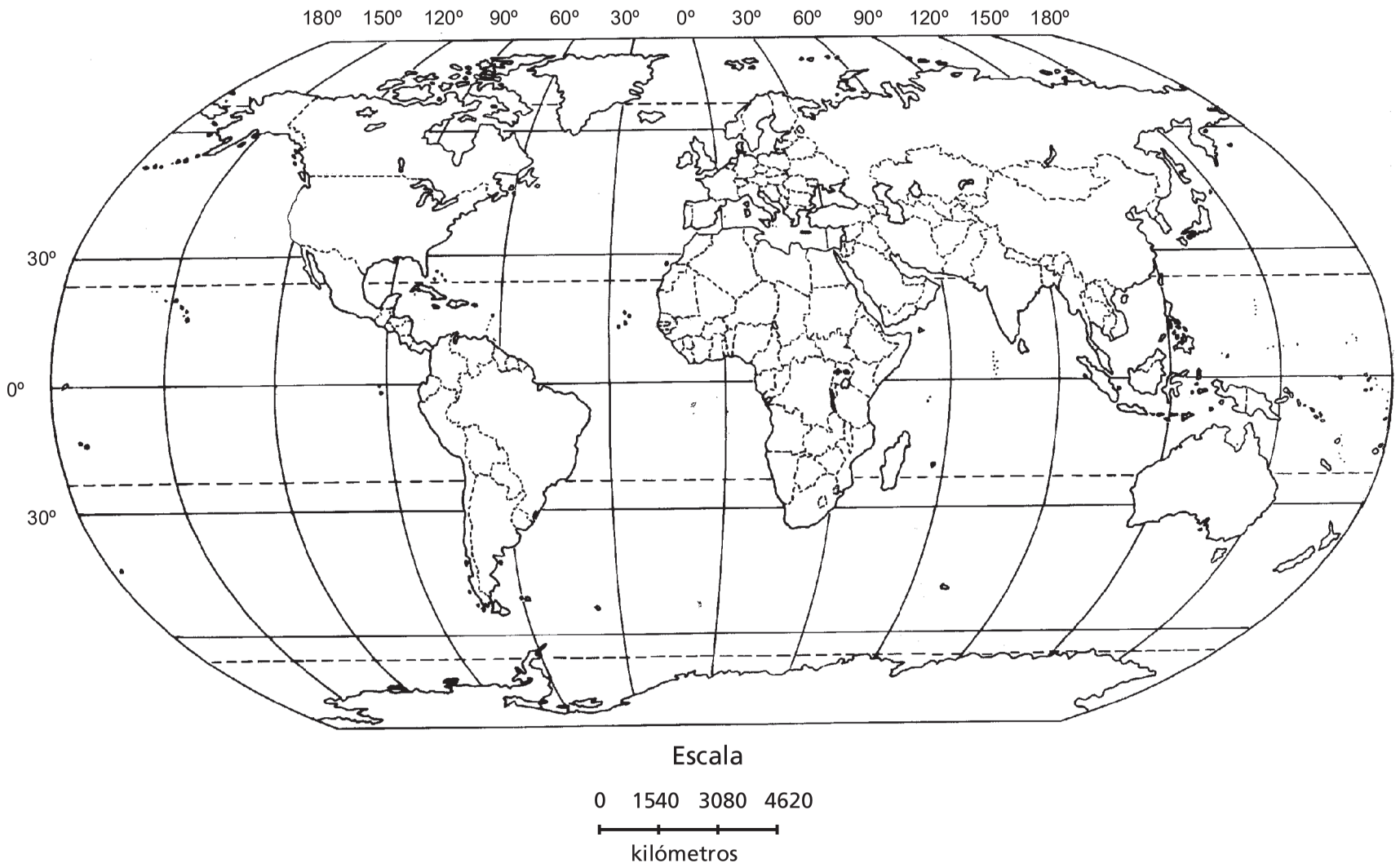

El mundo. Político

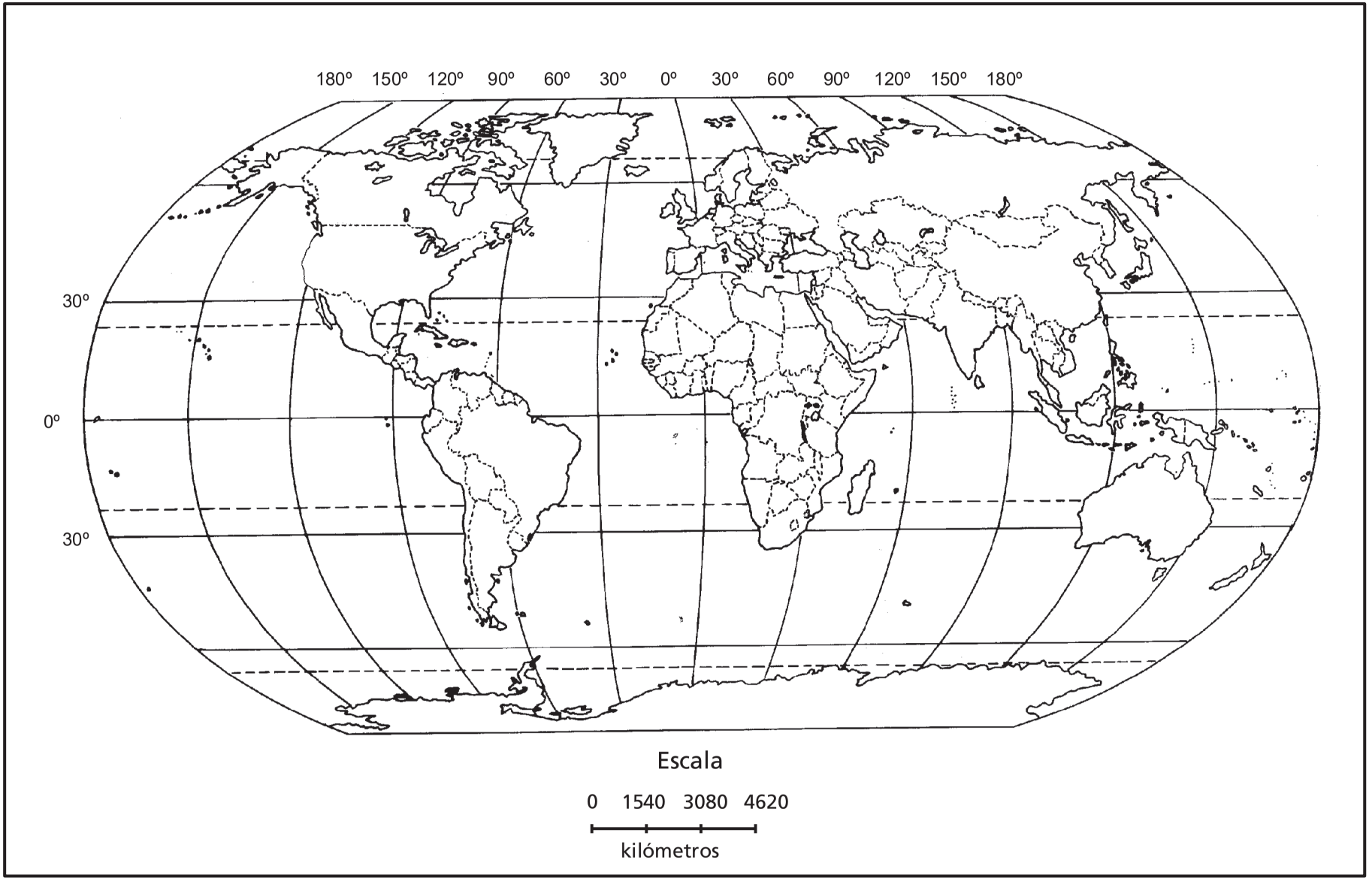

El mundo. Político

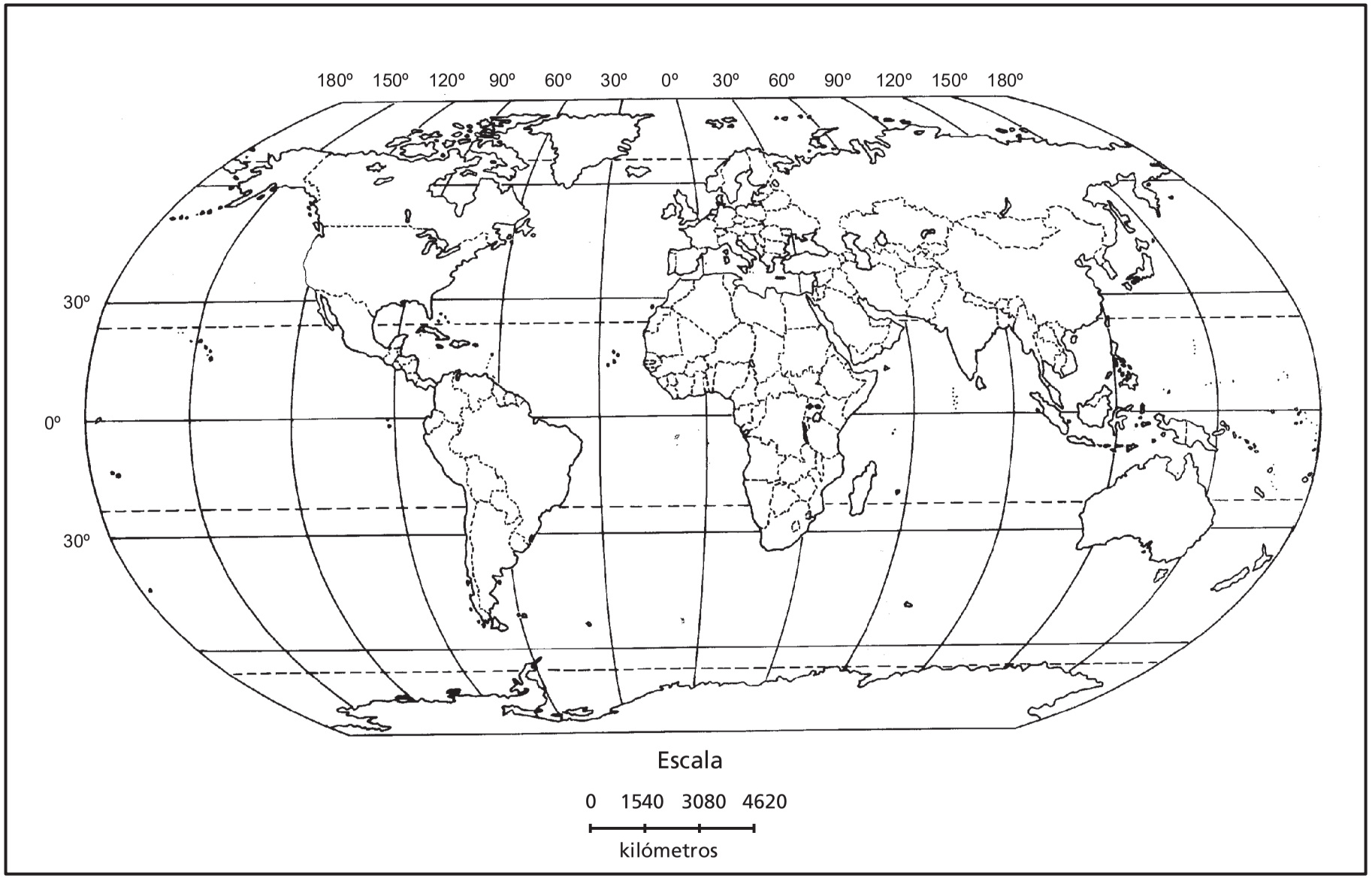

Eurasia. Hidrografía

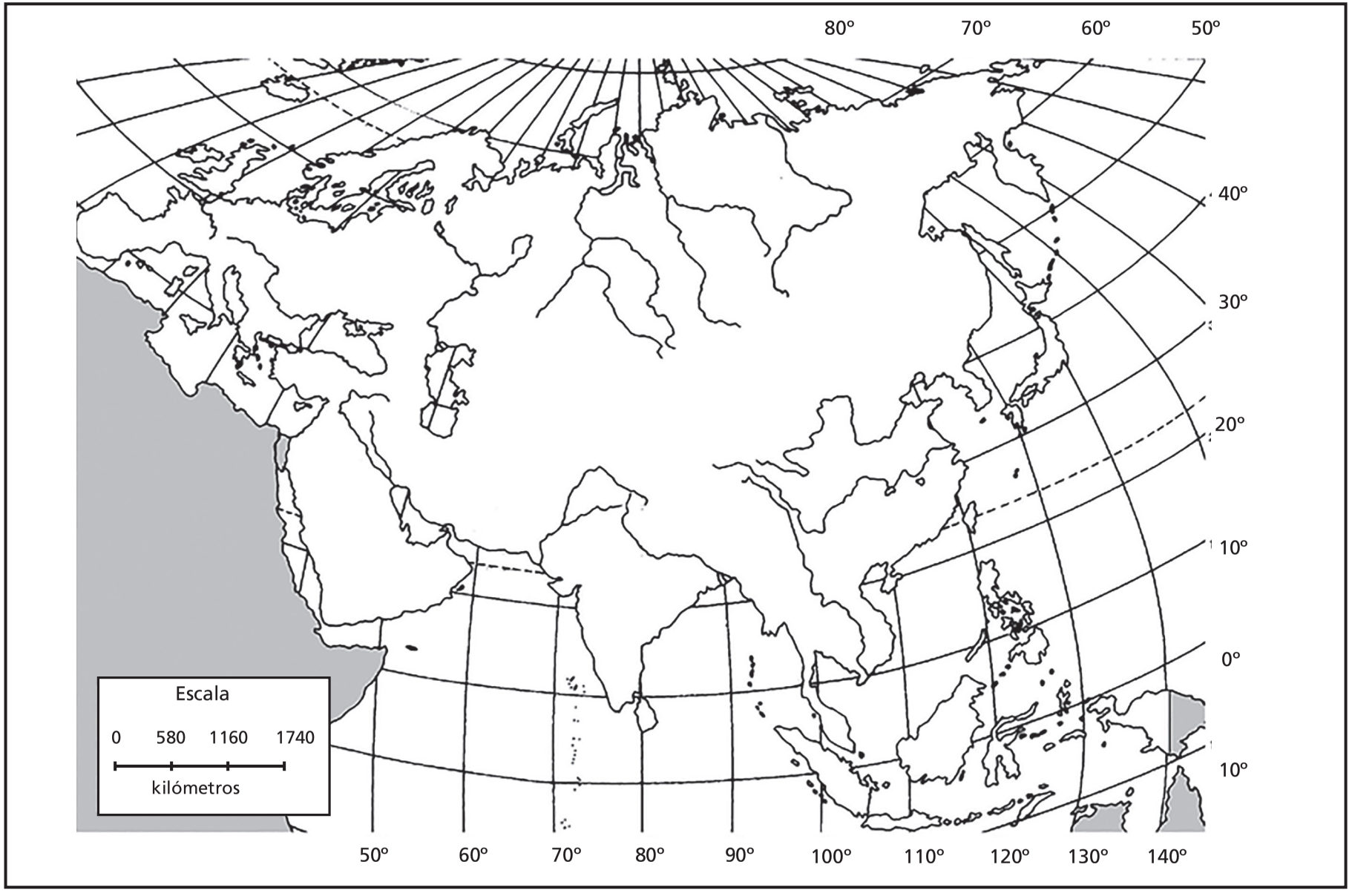

Eurasia. Hidrografía

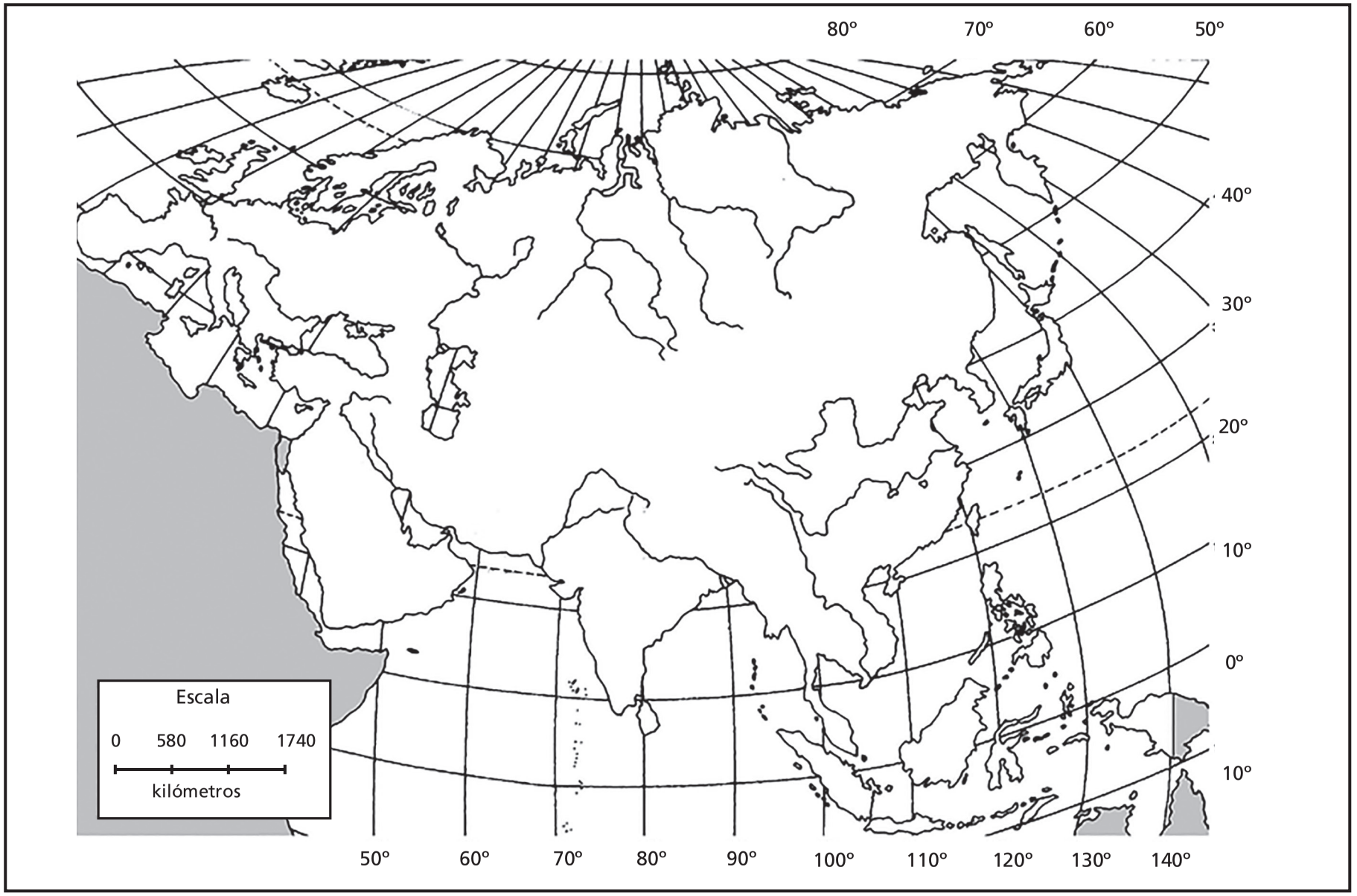

Eurasia. Hidrografía

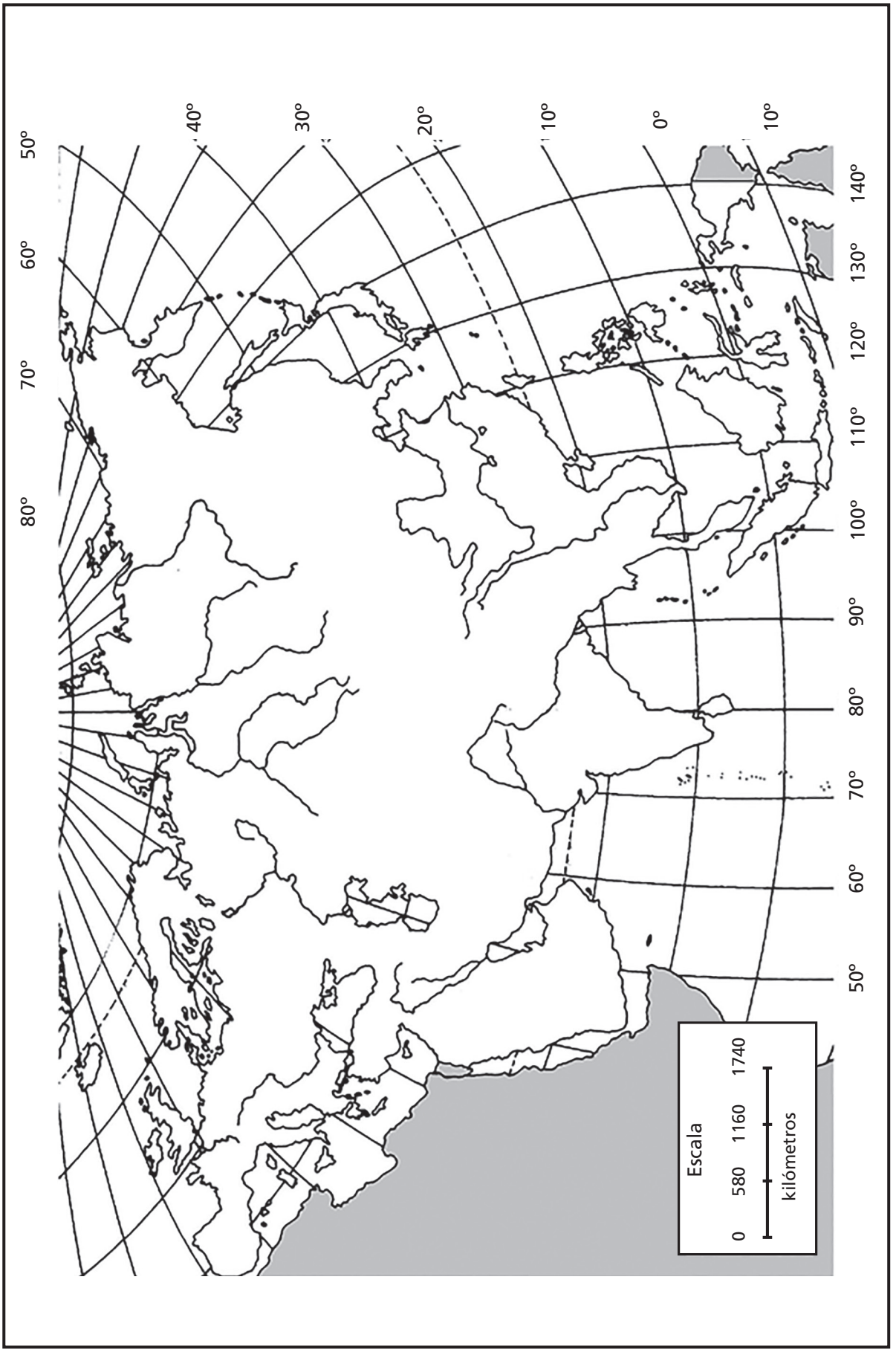

Eurasia. Hidrografía

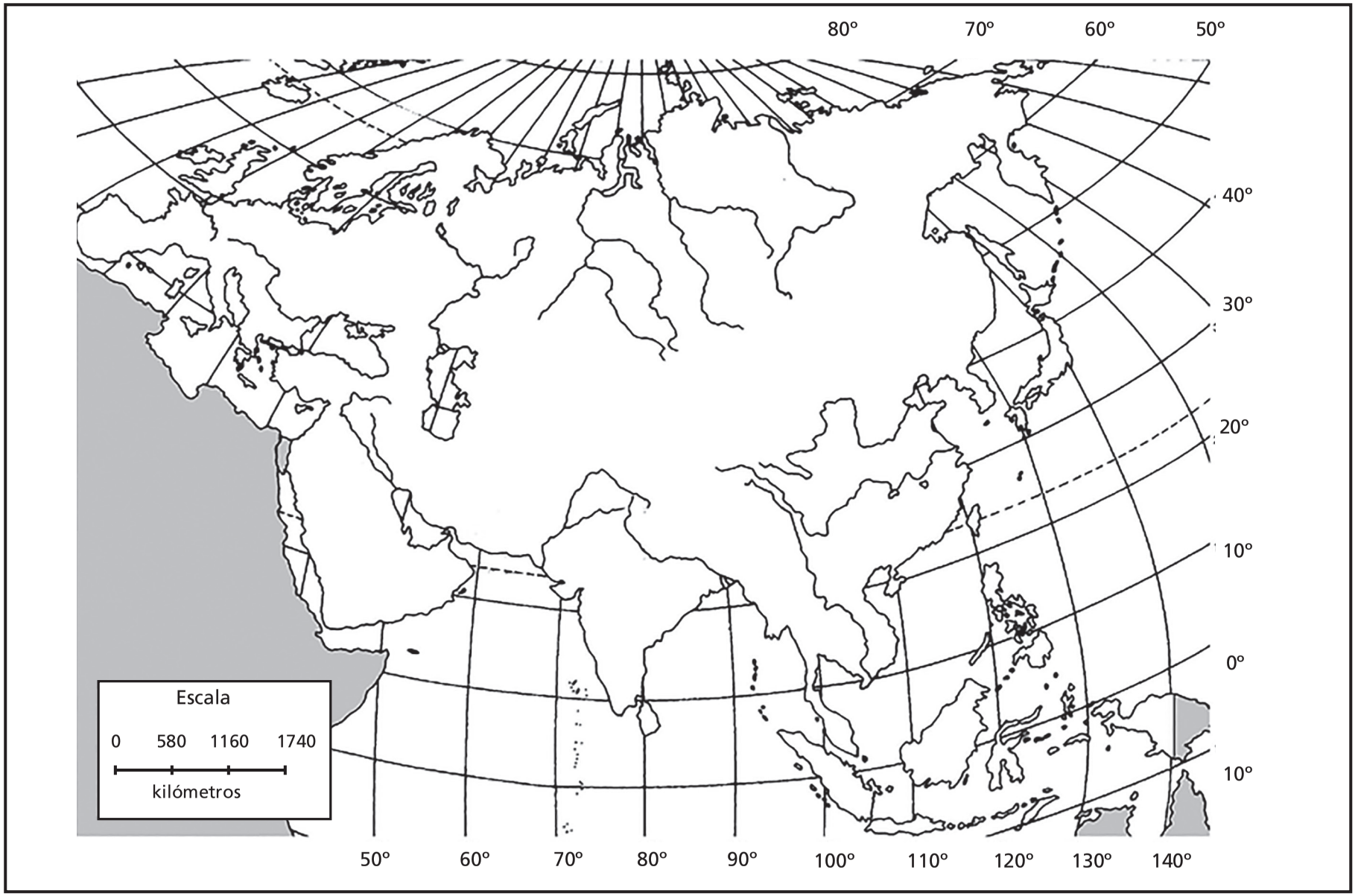

Europa. Físico

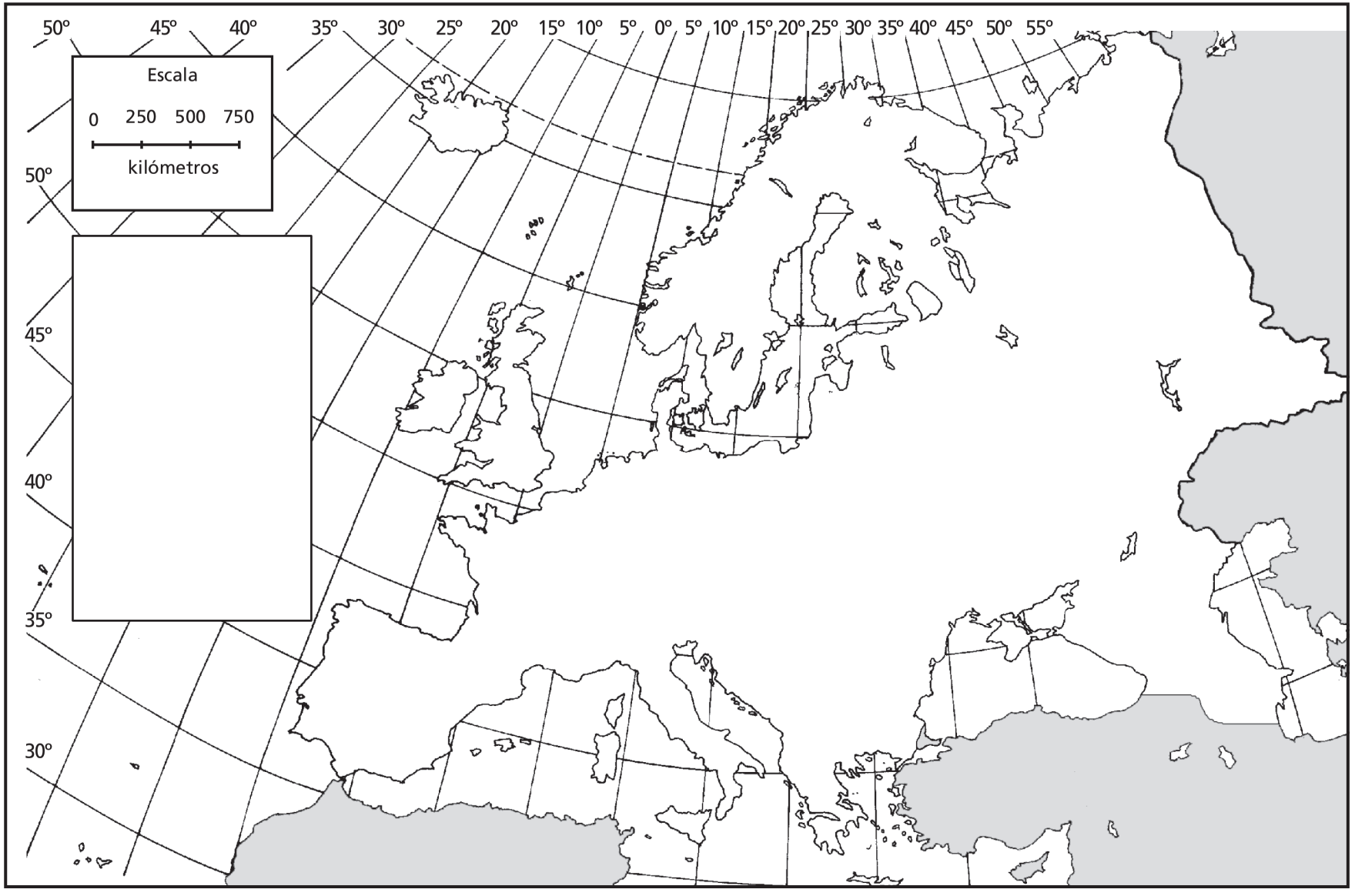

Europa. Político

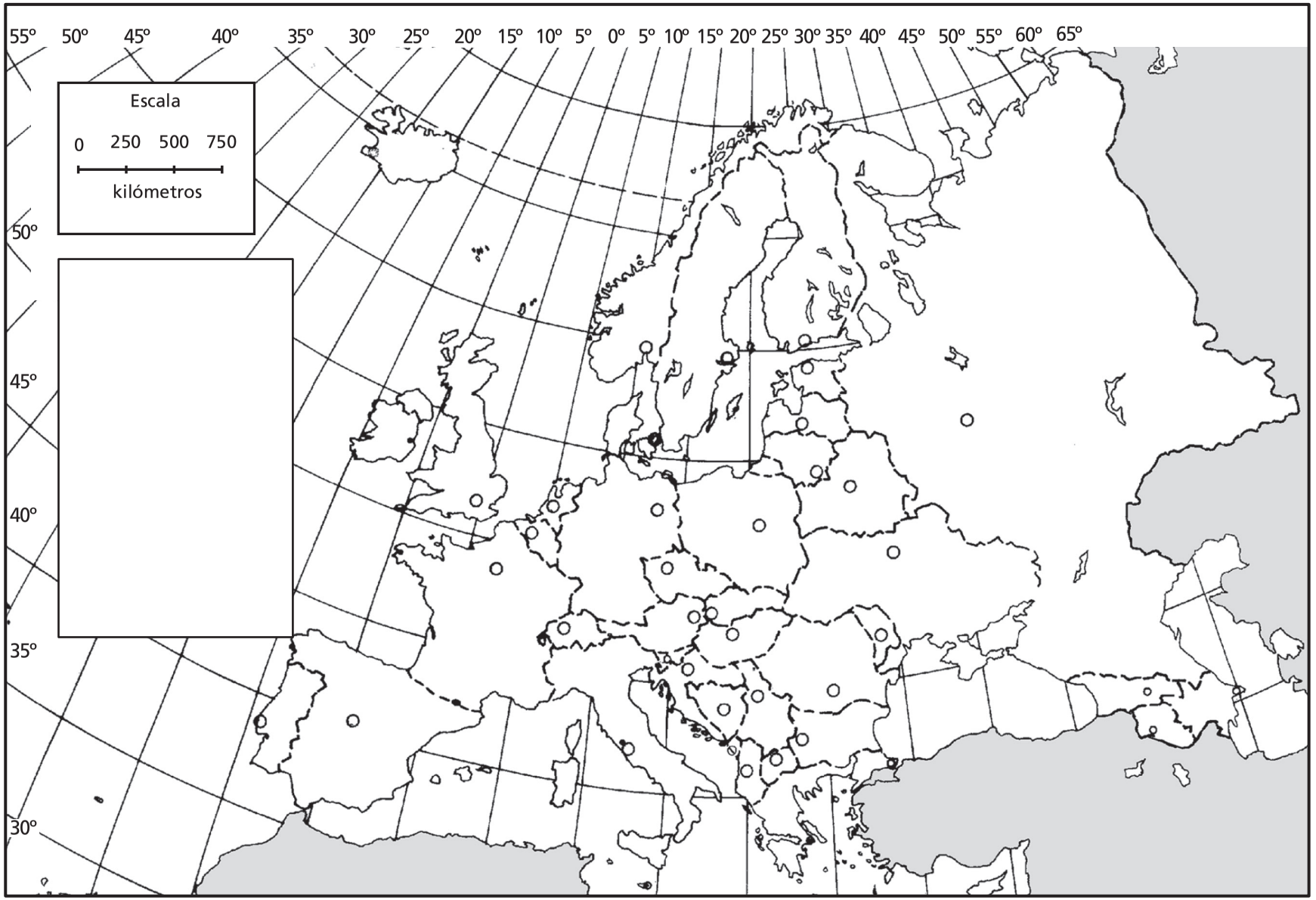

Asia. Físico

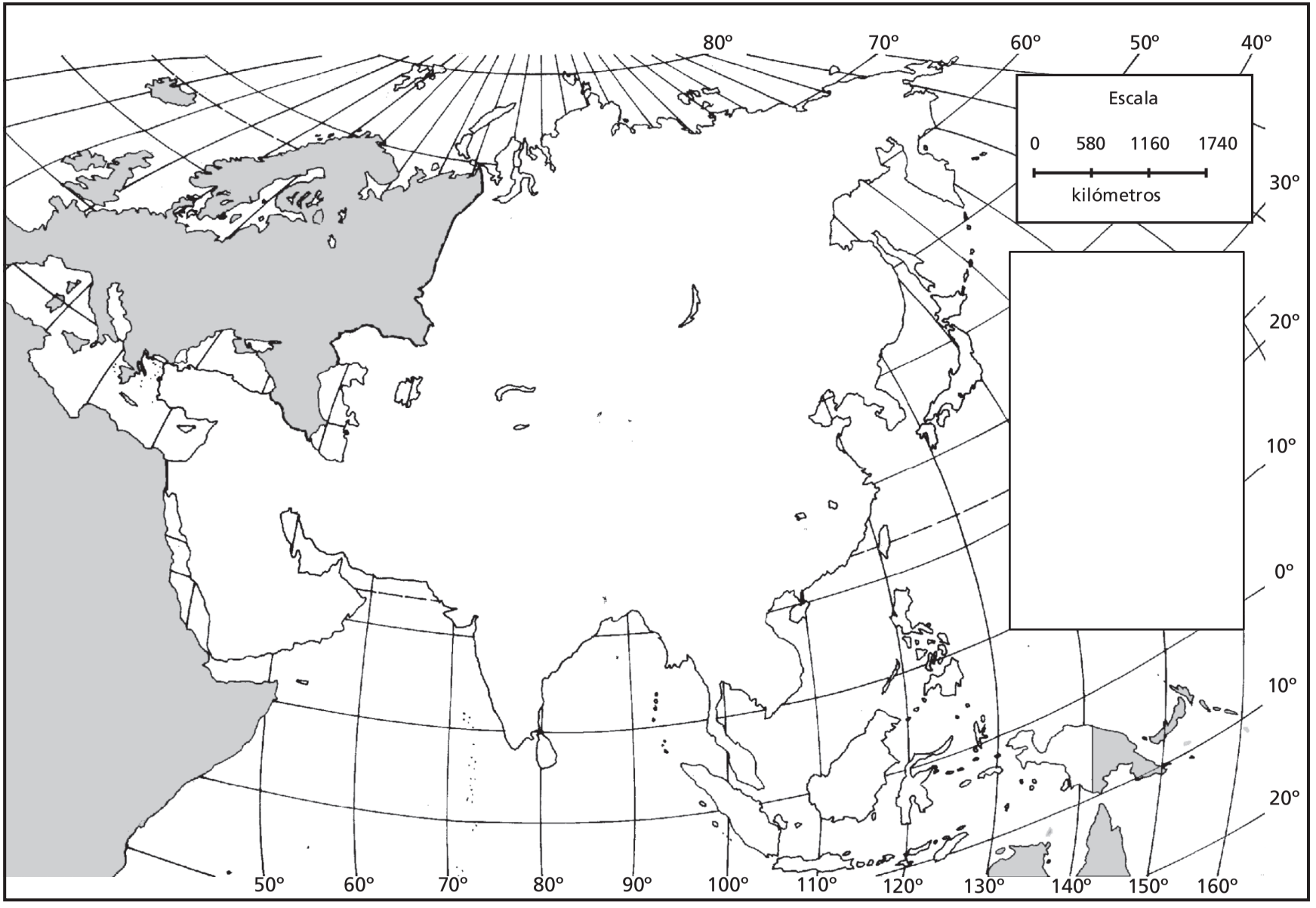
80º
70º
60º
50º
40º
Escala
0
580
1160
1740
kilómetros
30º
20º
10º
0º
10º
20º
50º
60º
70º
80º
90º
100º
110º
120º
130º
140º
150º
160º

Asia. Político

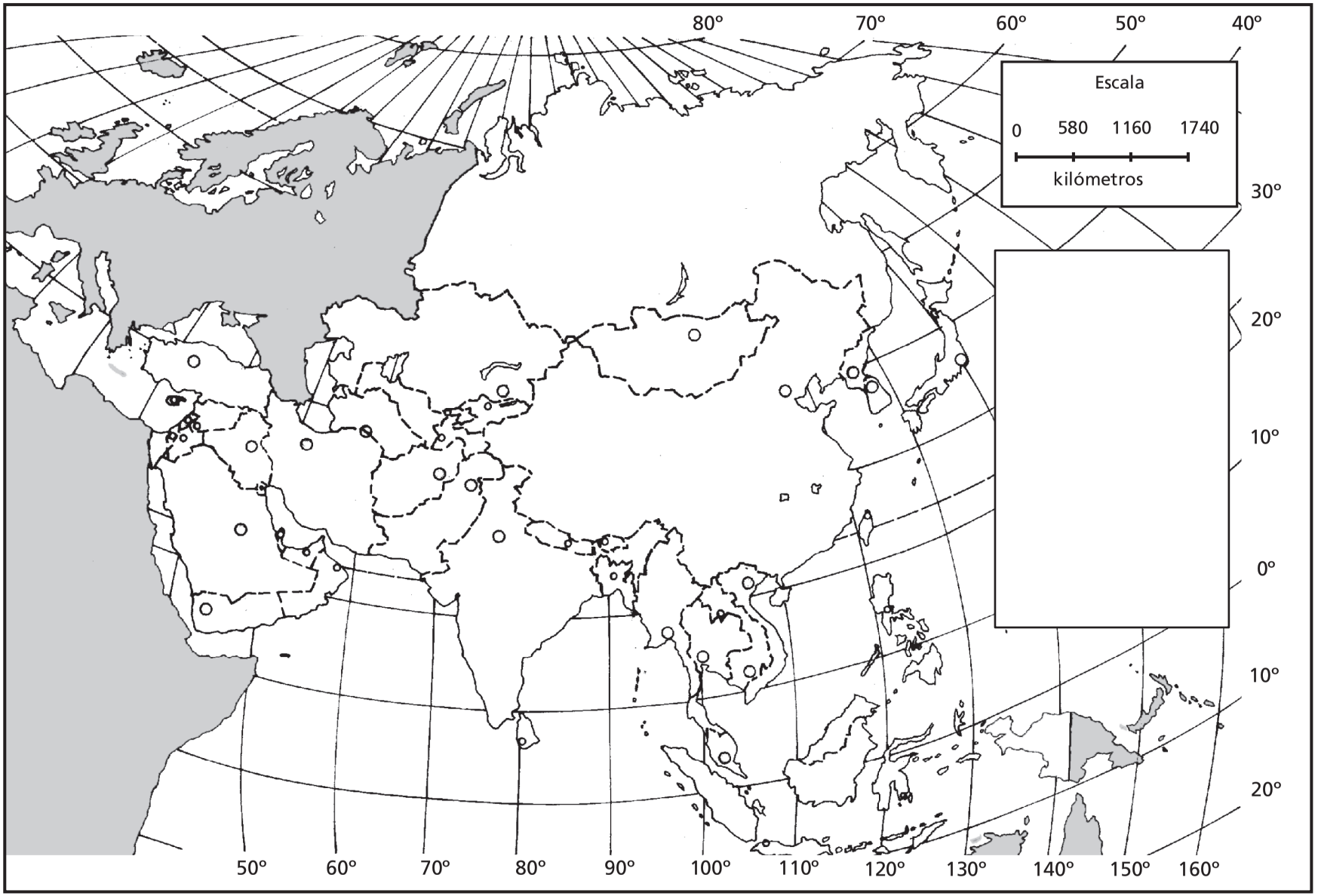

Europa Occidental

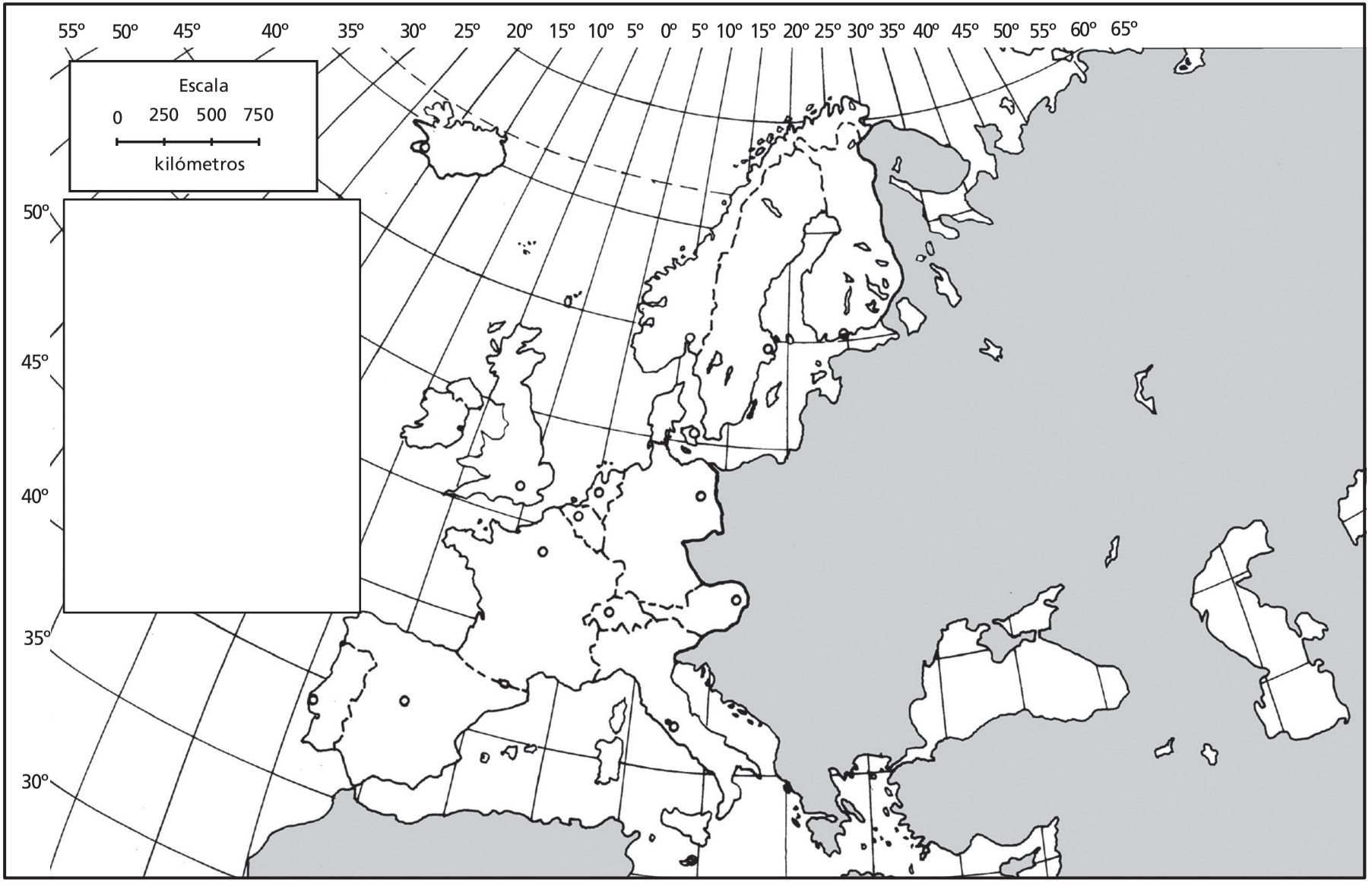

Medio Oriente

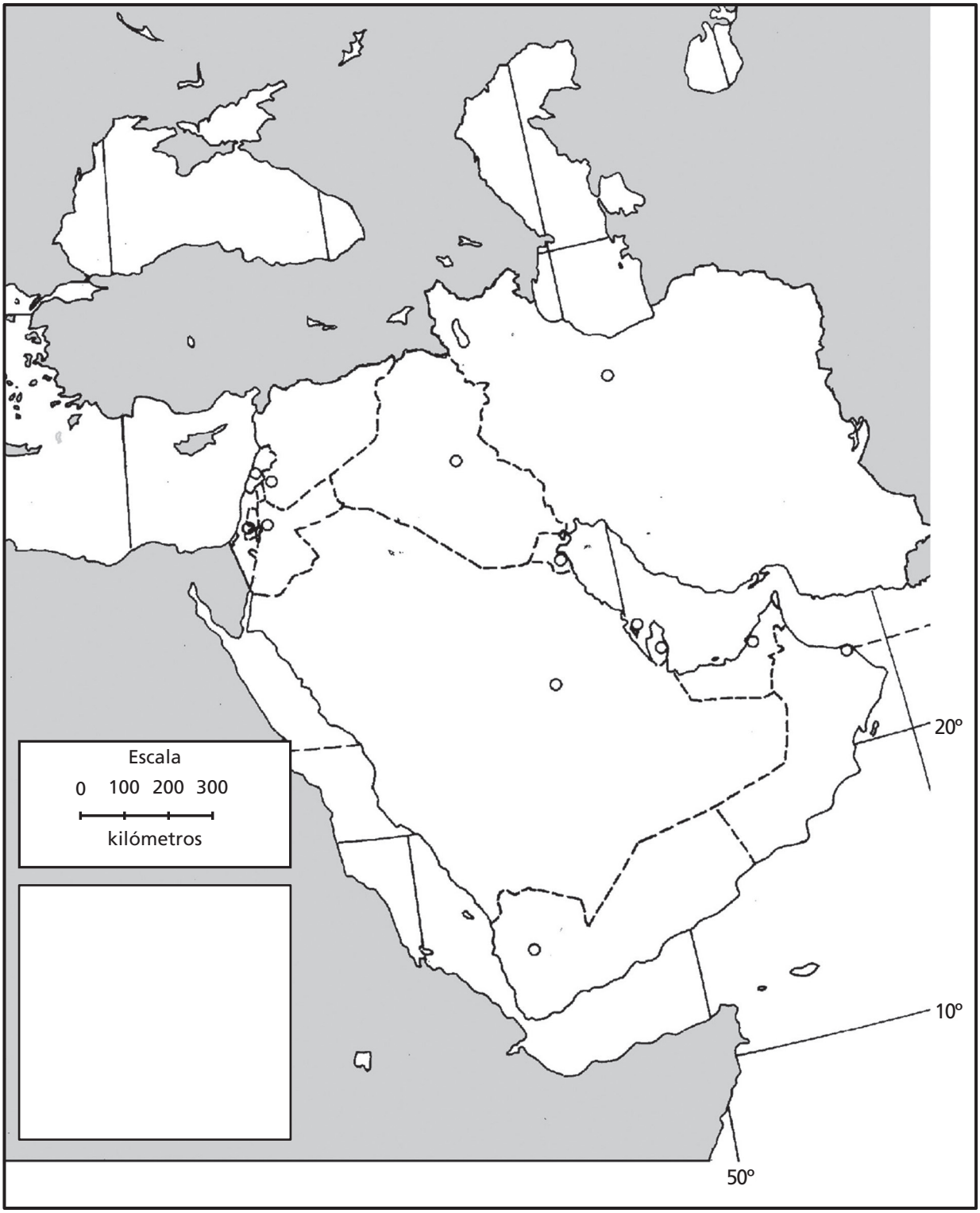

Este y Sureste de Asia

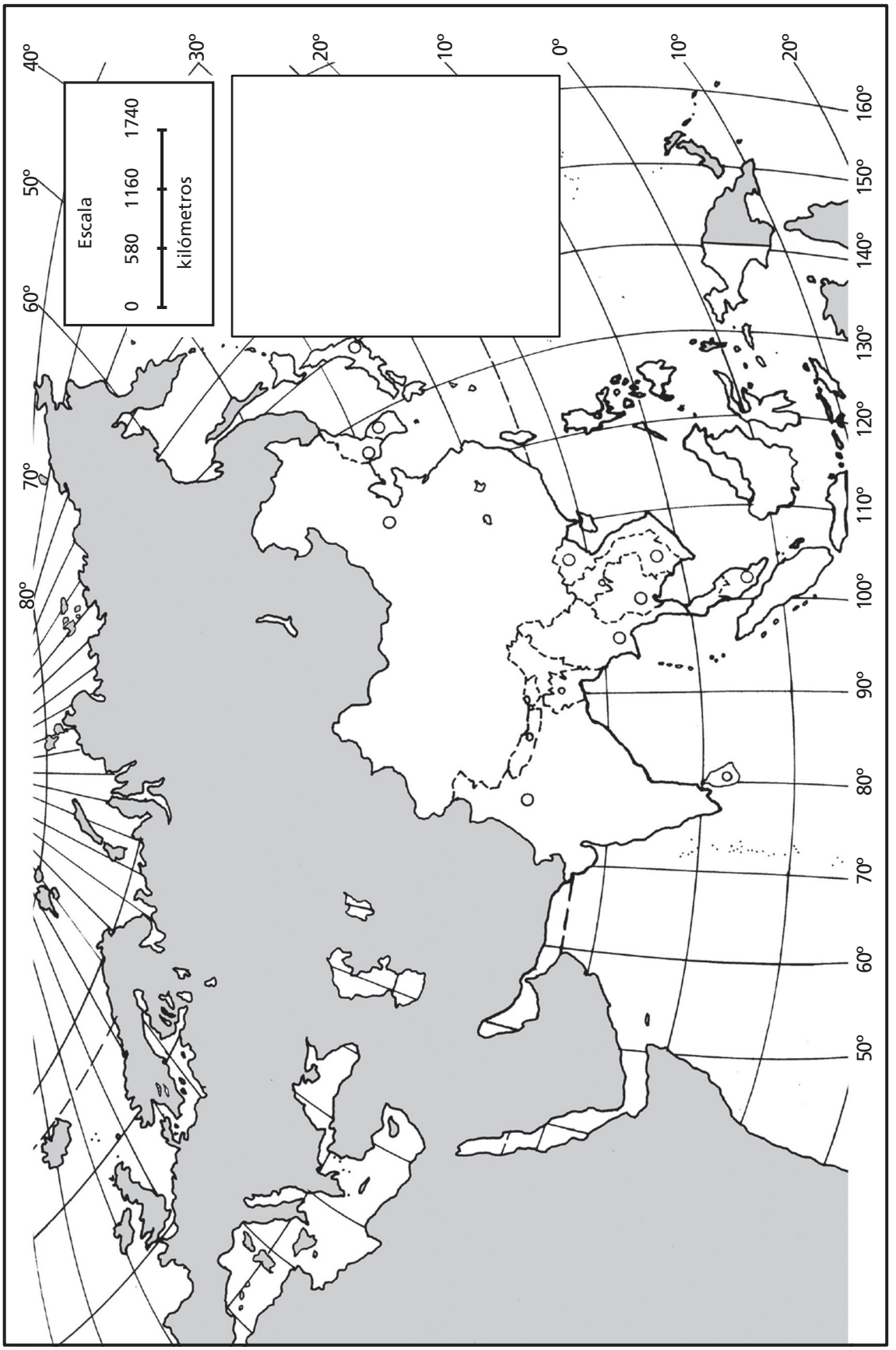

Francia

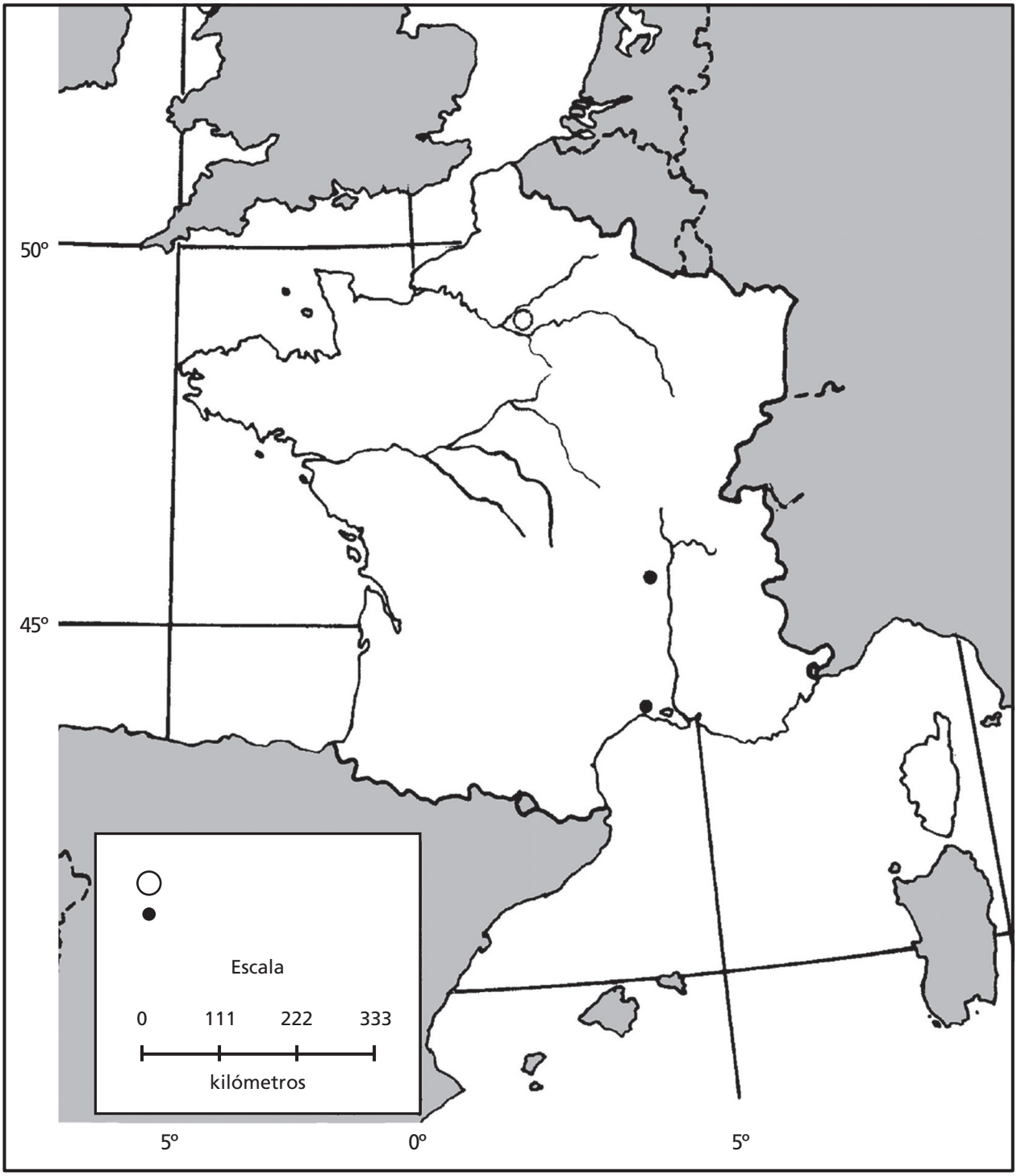

Rusia

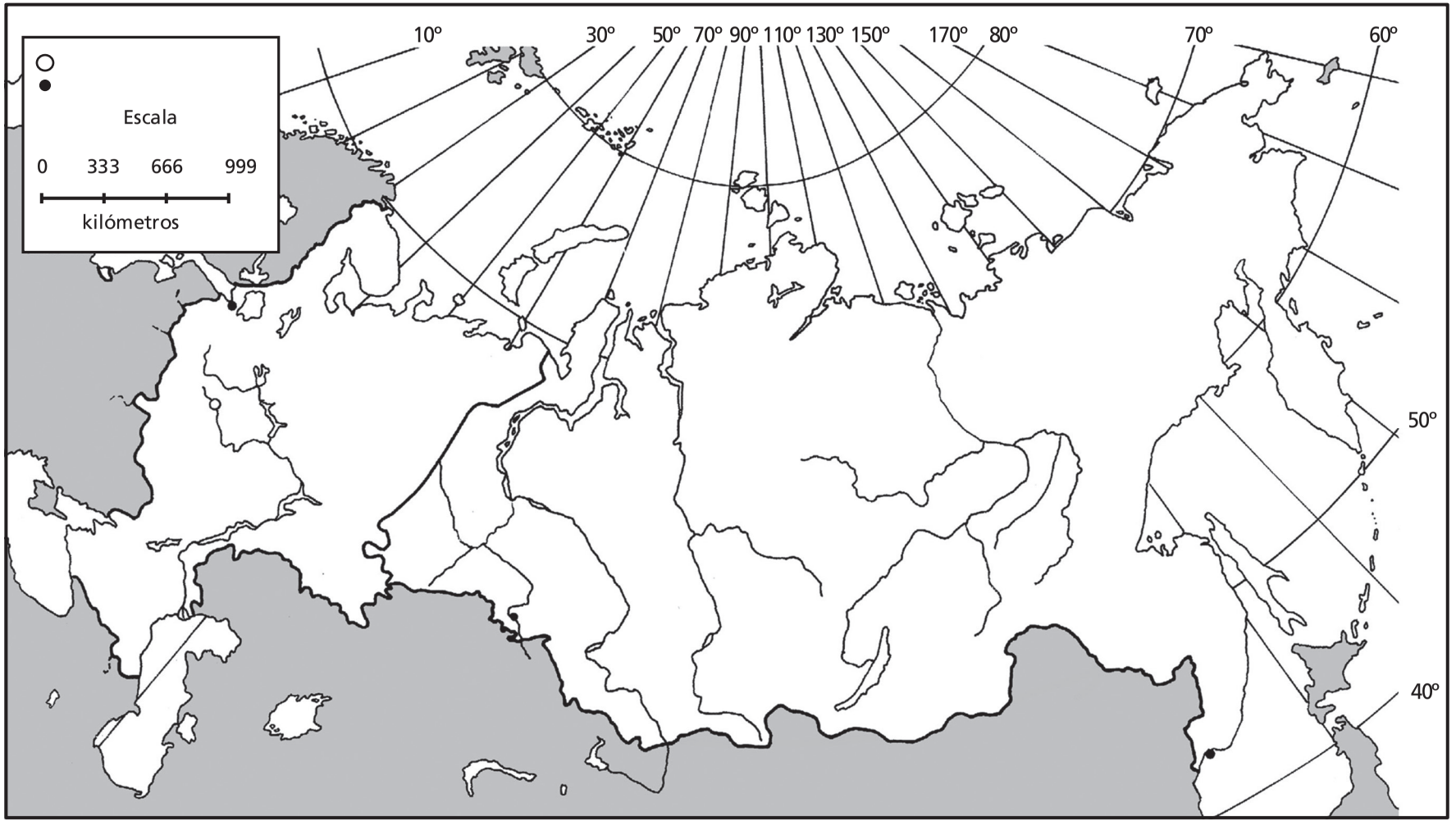
Escala
0 333 666 999
kilómetros
10º
30º
50º
70º
90º
110º
130º
150º
170º
80º
70º
60º
50º
40º

República Popular China

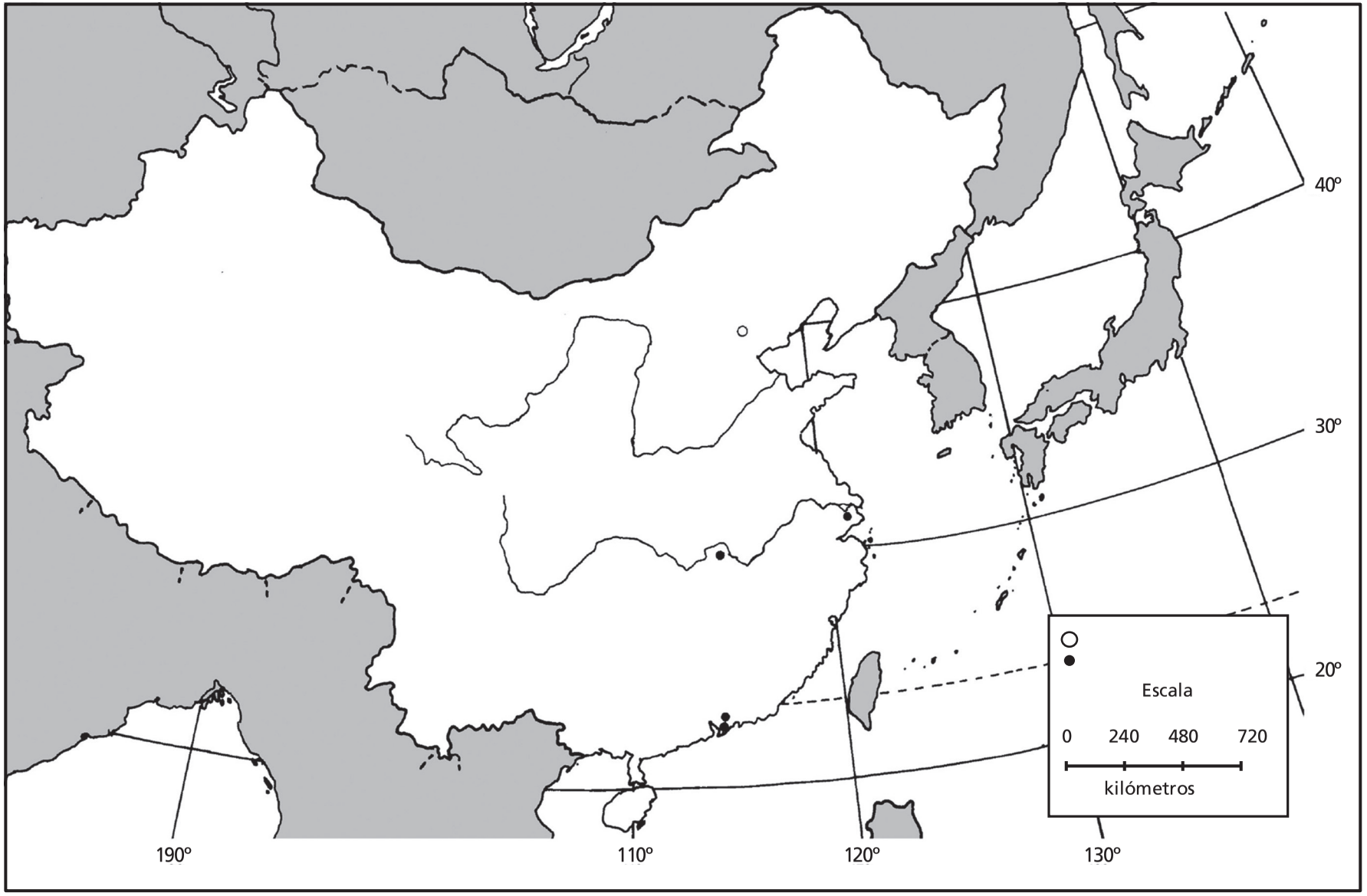

África. Físico

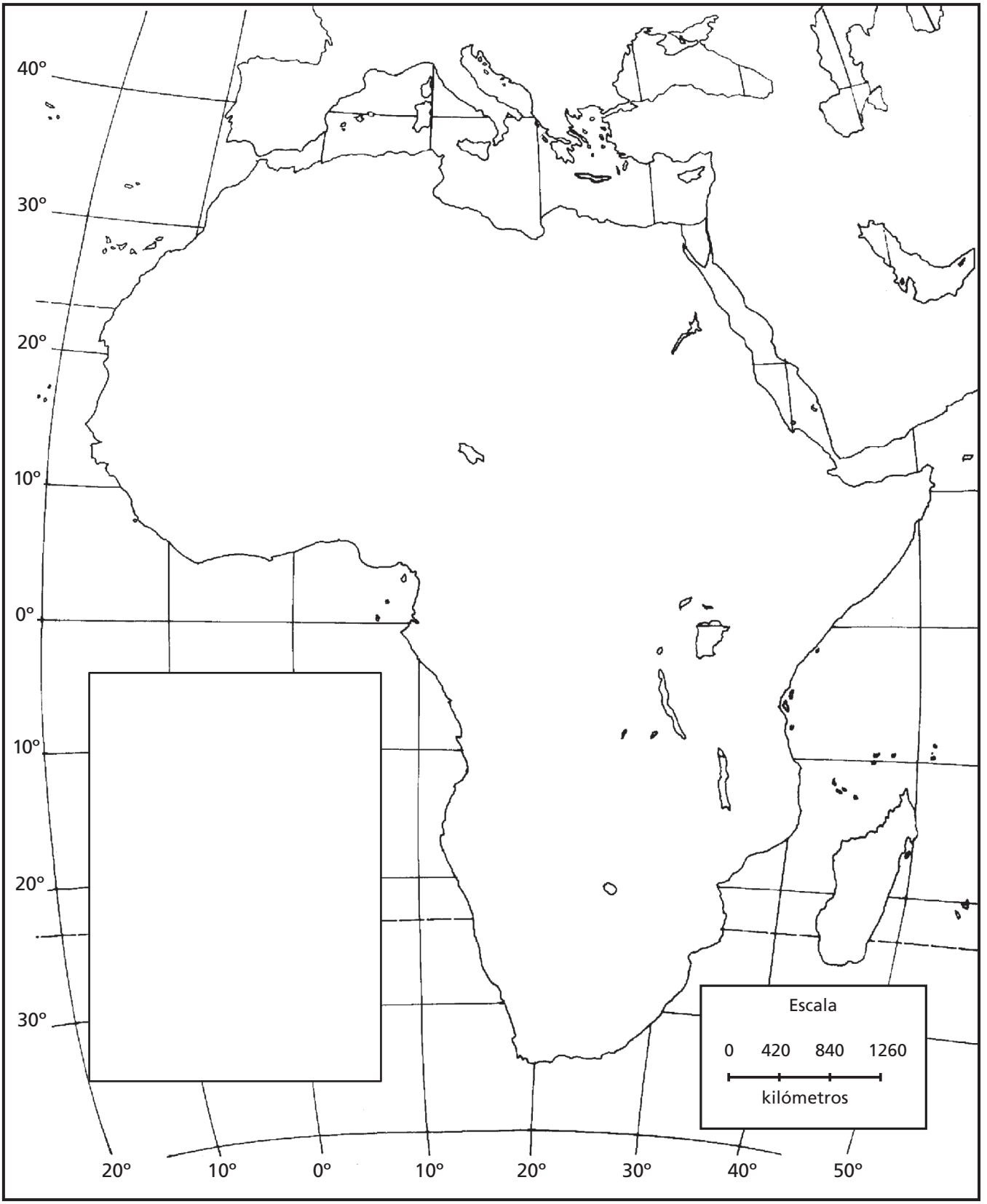

África. Físico

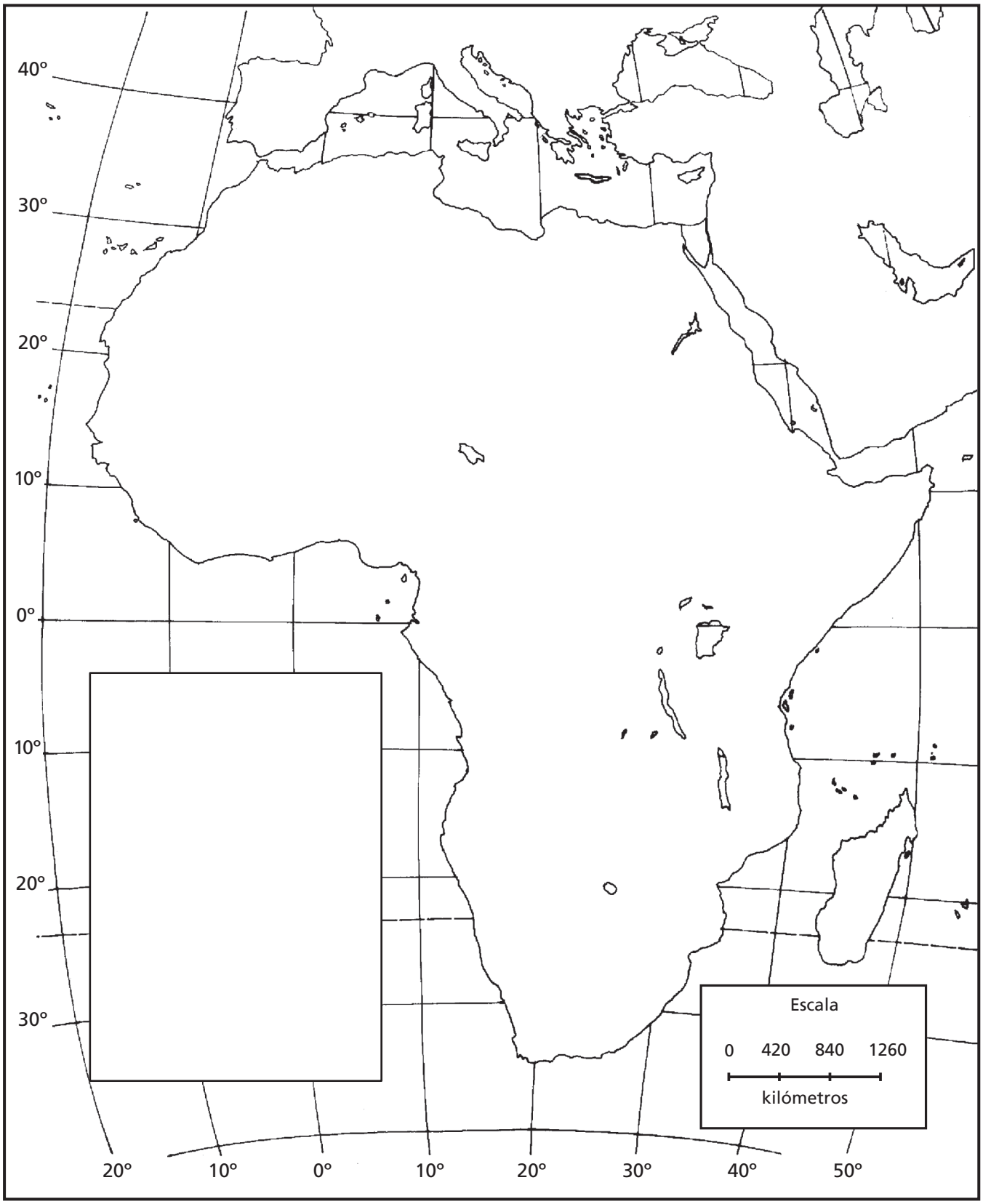

África. Político

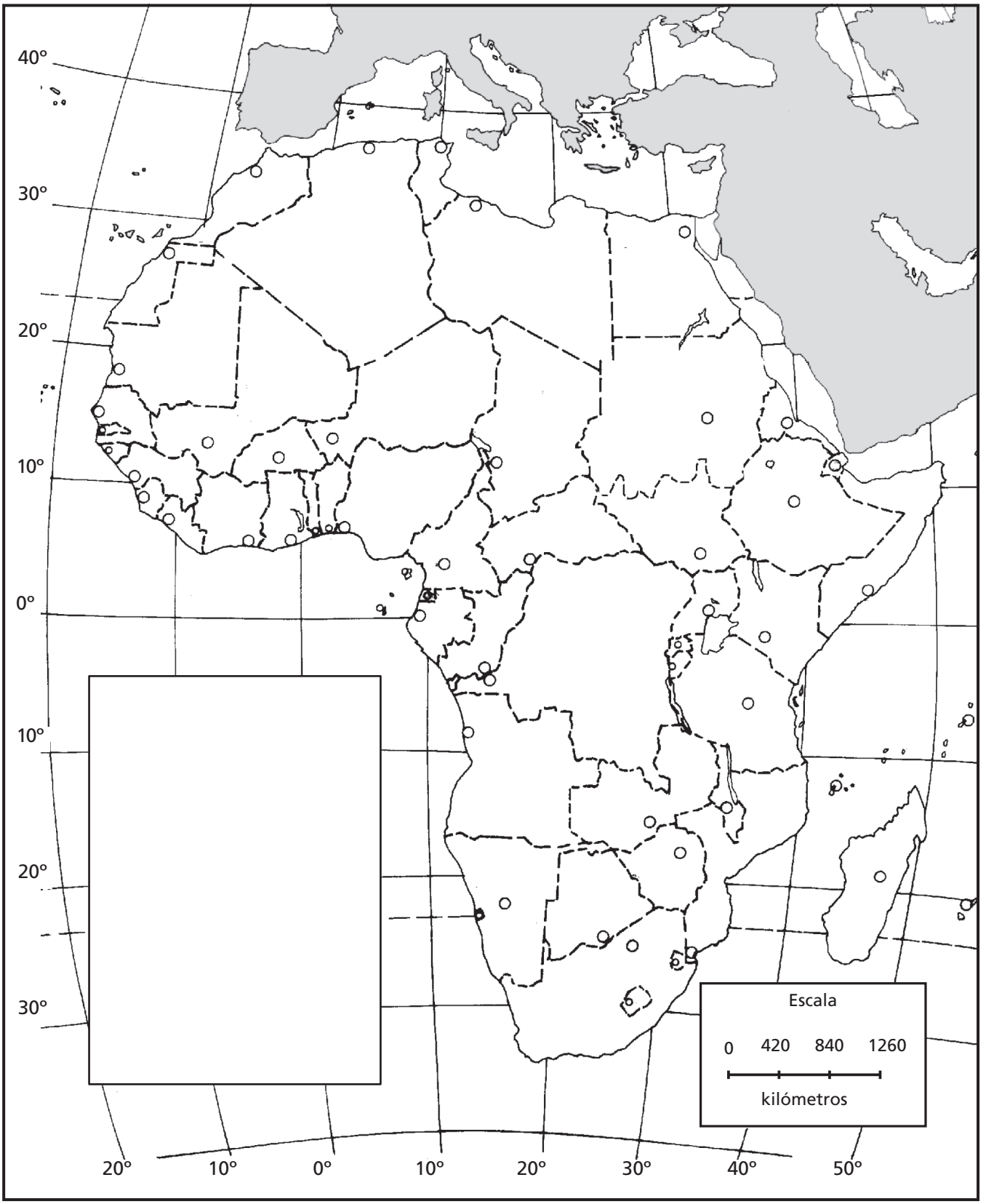

África. Político

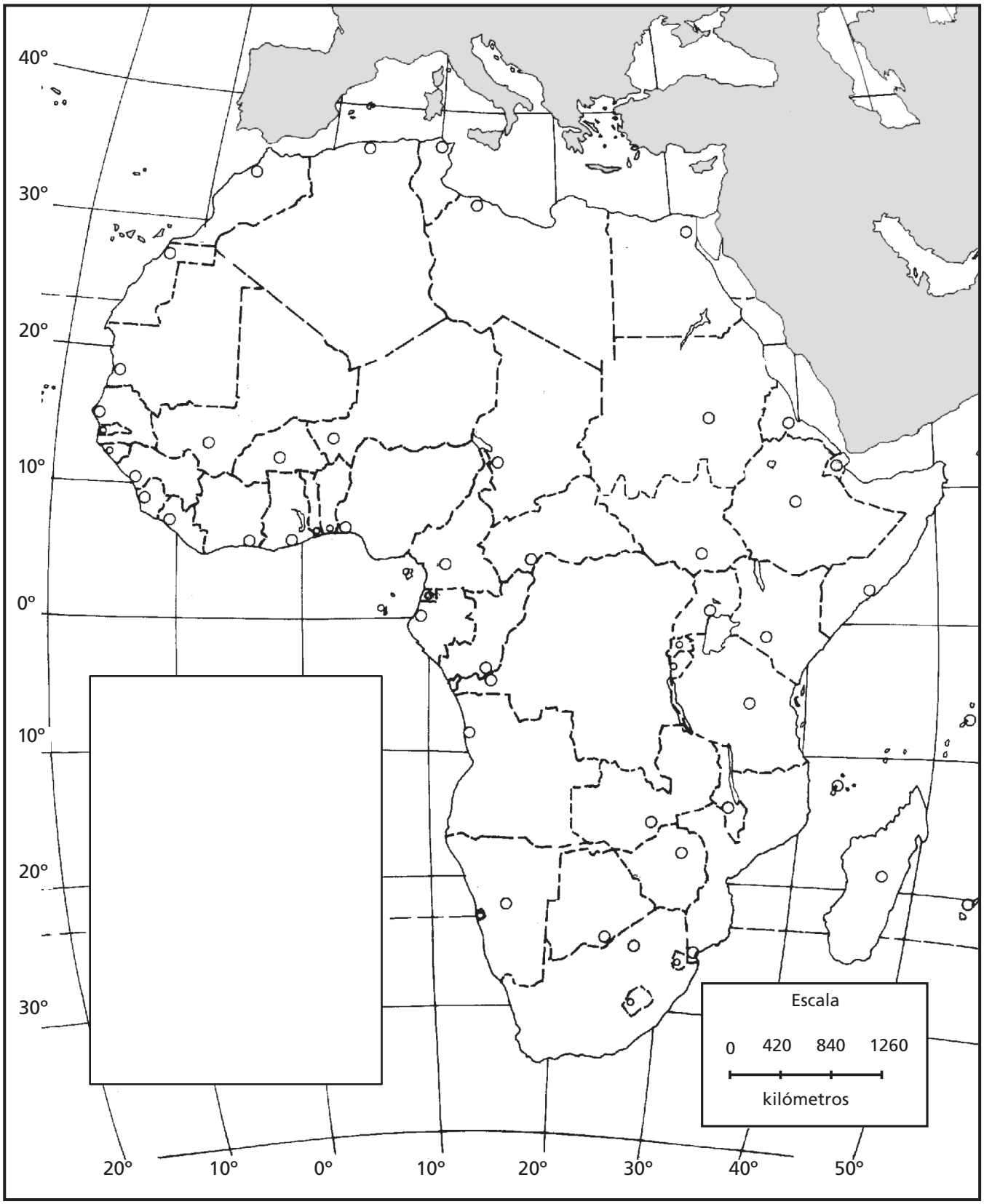

África Subsahariana

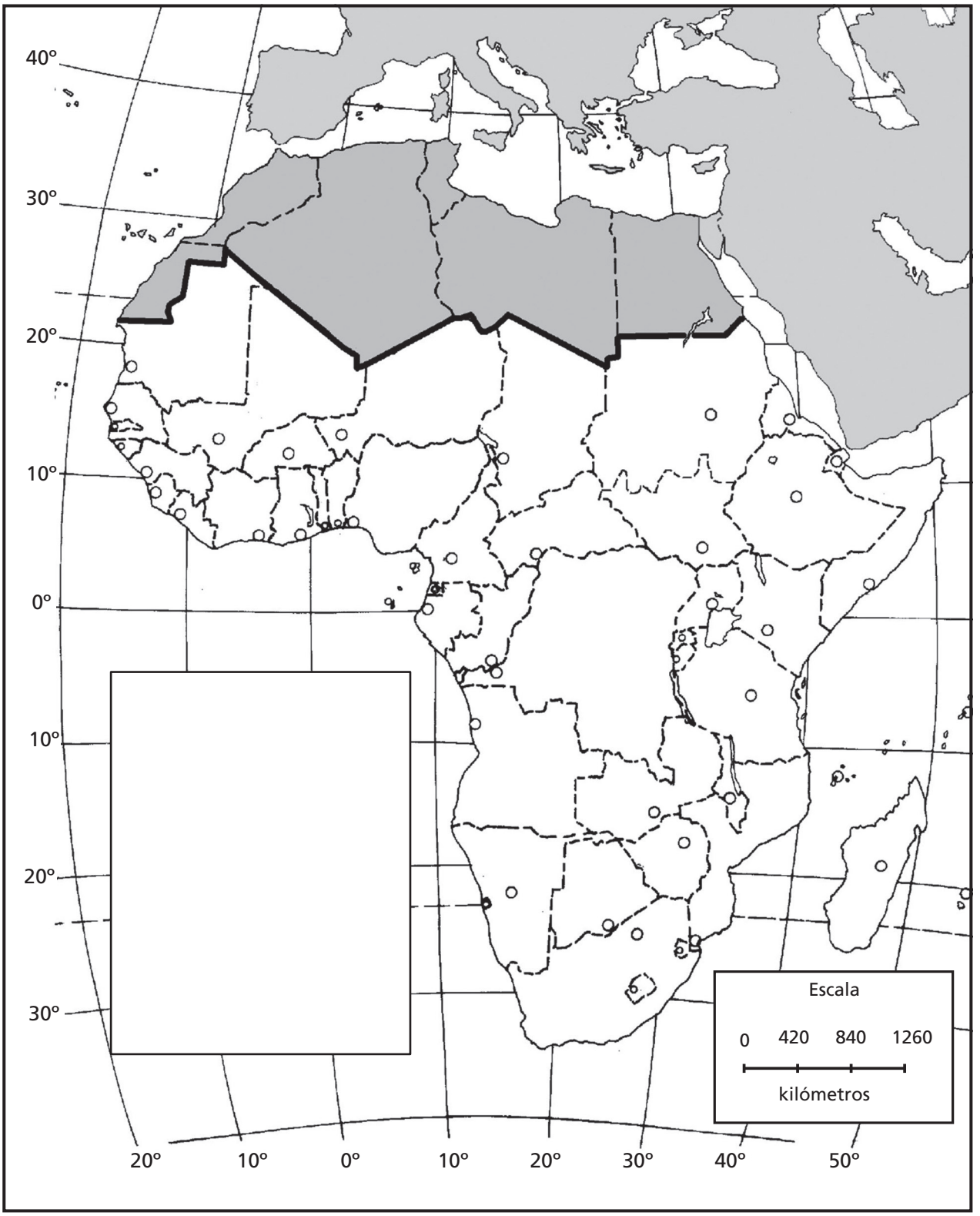

África Subsahariana

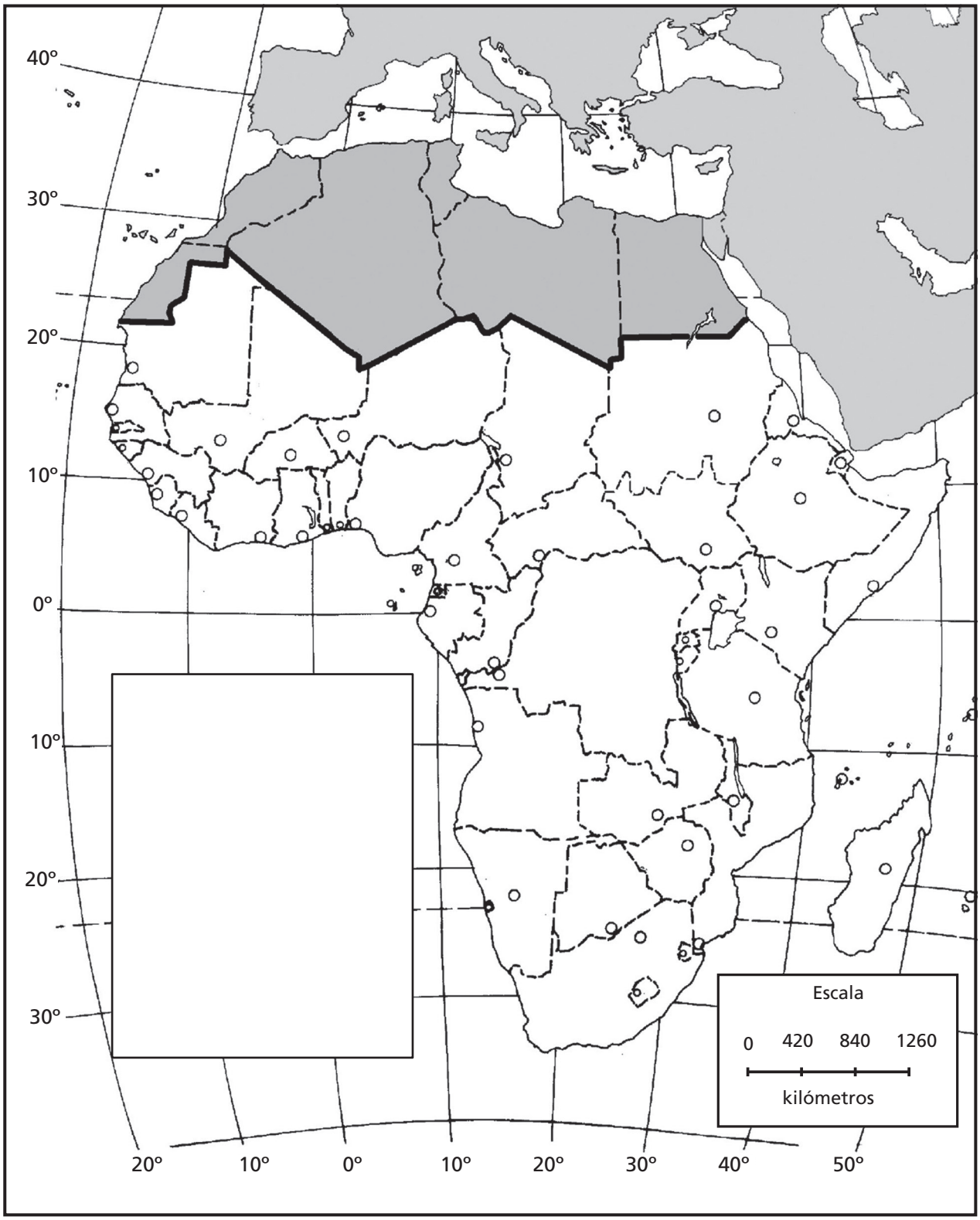

Egipto

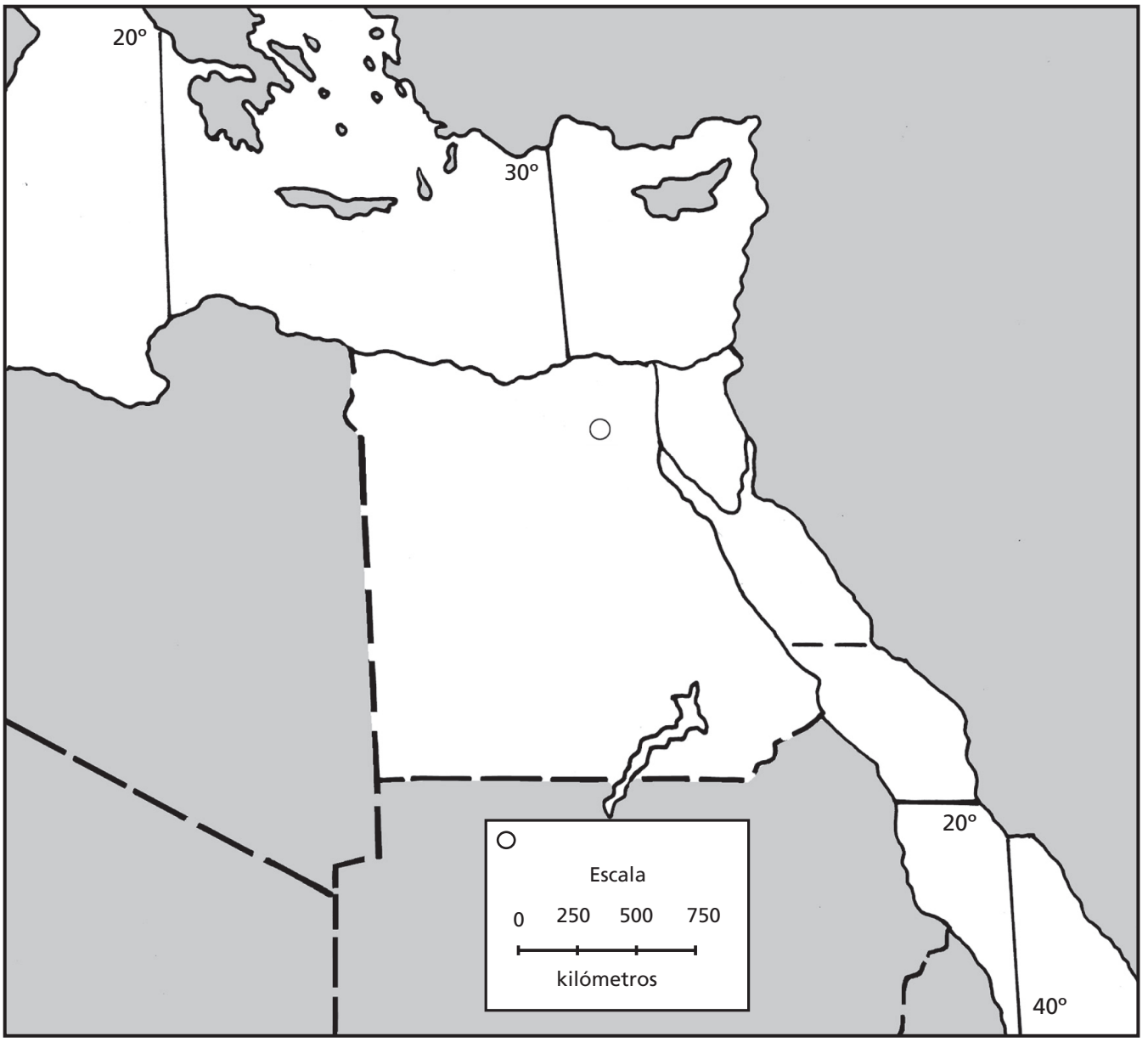

Angola

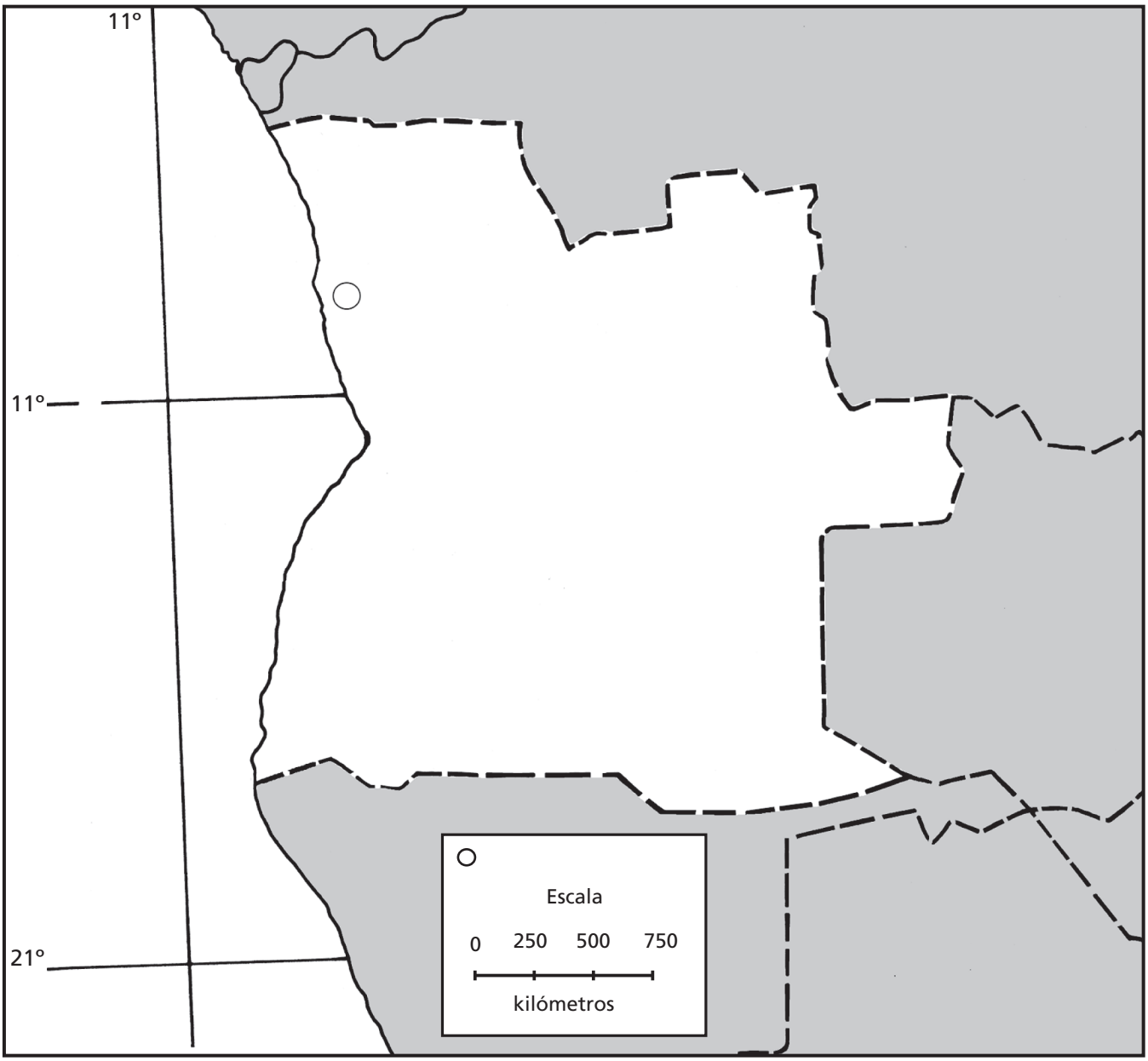

Sudáfrica

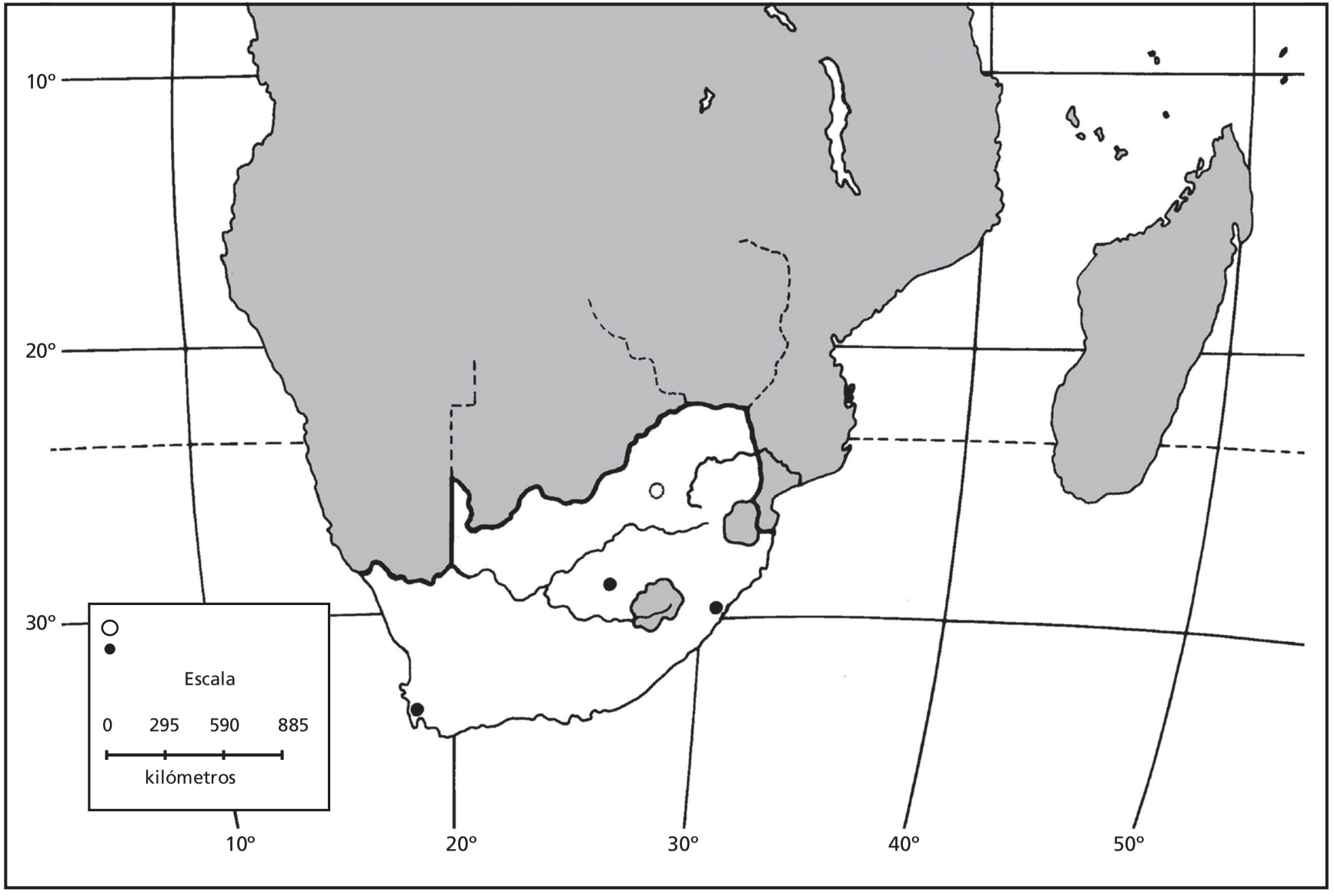
10º
20º
30º
Escala
0 295 590 885
kilómetros
10º
20º
30º
40º
50º

Australia y Oceanía

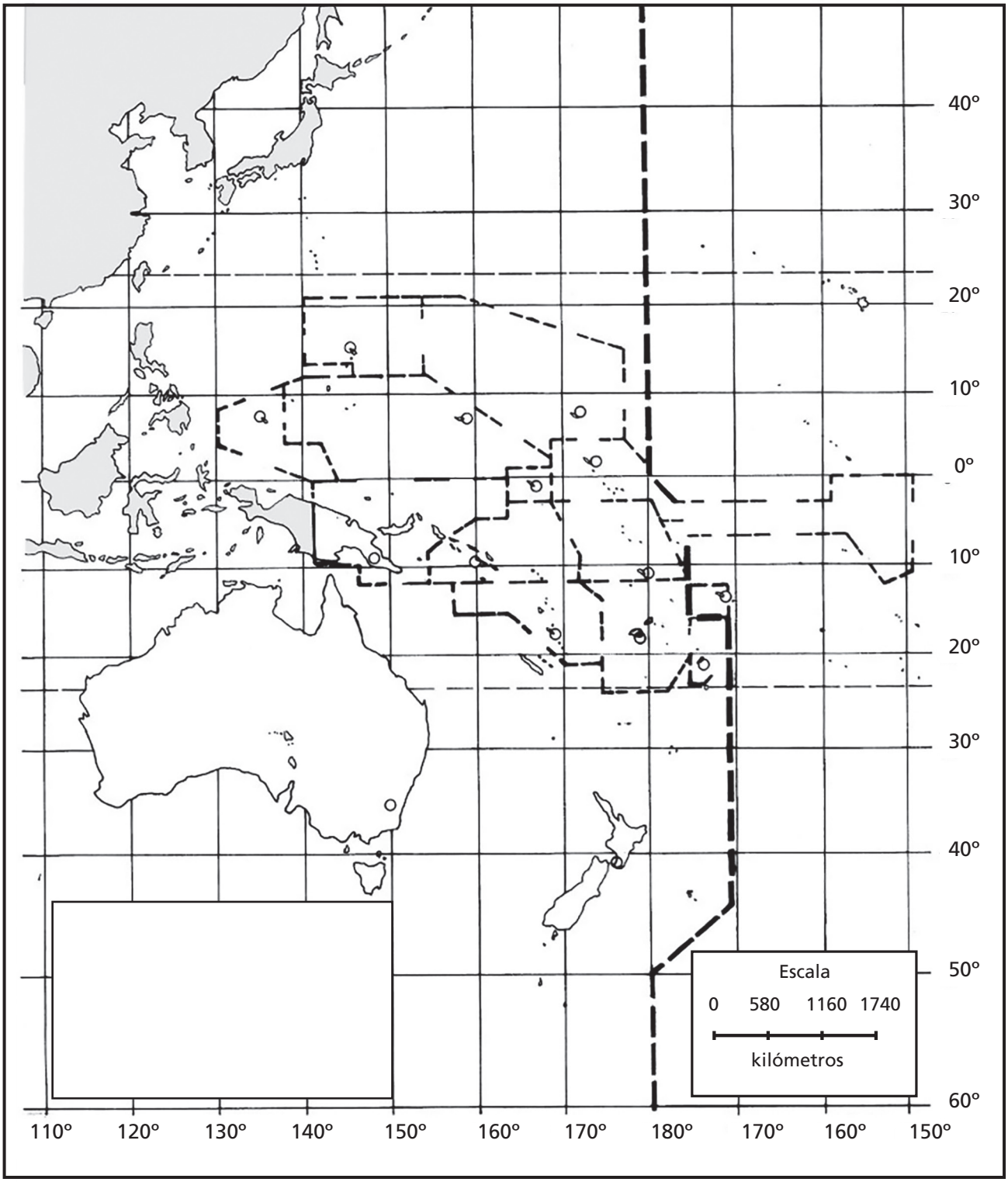

Australia y Oceanía

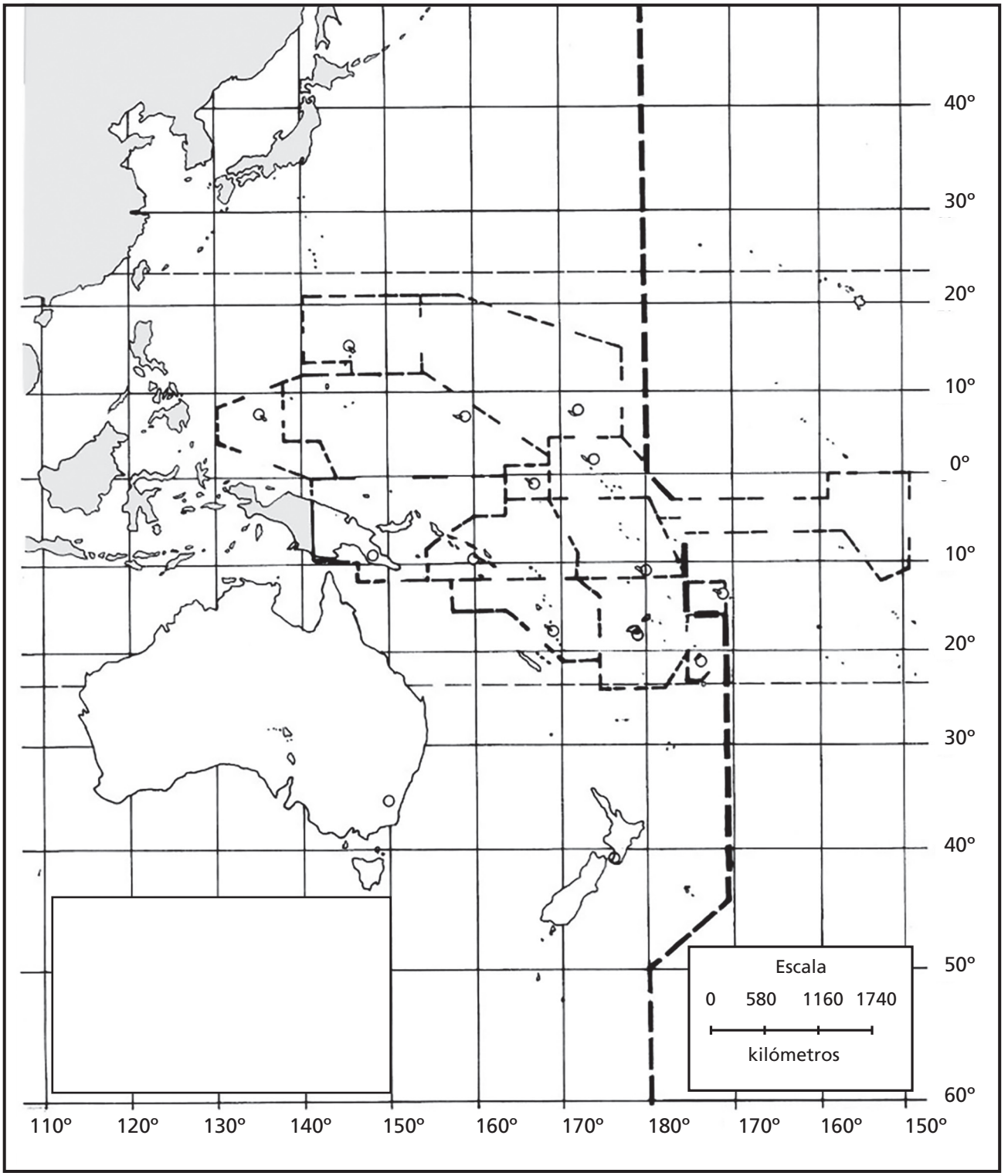

Antártida

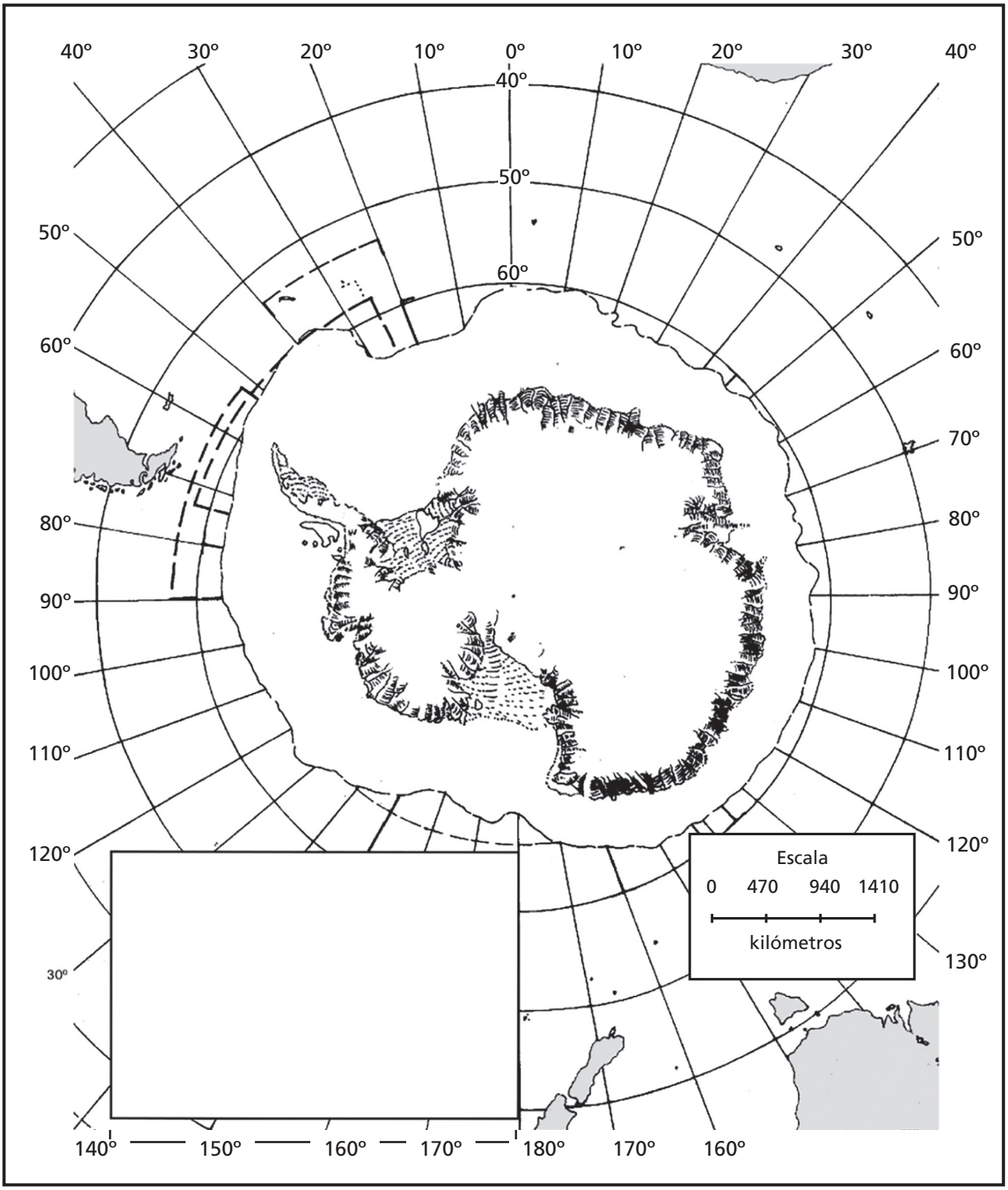
40º
30º
20º
10º
0º
10º
20º
30º
40º
40º
50º
60º
50º
50º
60º
60º
70º
80º
80º
90º
90º
100º
100º
110º
110º
120º
120º
130º
30º
Escala
0 470 940 1410
kilómetros
140º
150º
160º
170º
180º
170º
160º

Antártida

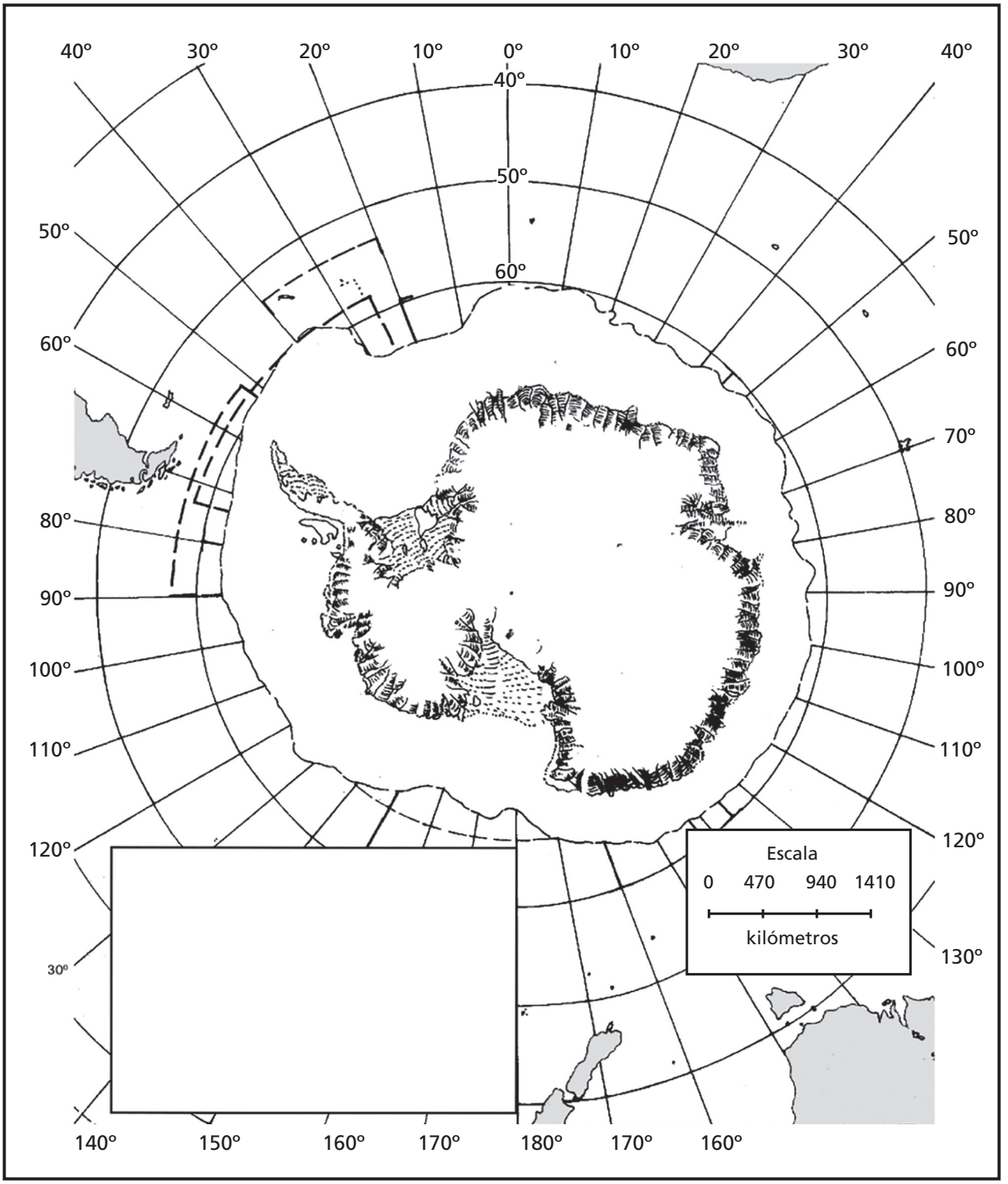
40°
30°
20°
10°
0°
10°
20°
30°
40°
40°
50°
60°
50°
60°
70°
80°
90°
100°
110°
120°
130°
80°
90°
100°
110°
120°
30°
140°
150°
160°
170°
180°
170°
160°
Escala
0 470 940 1410
kilómetros

Las Américas. Físico

Las Américas. Físico

Las Américas. Político

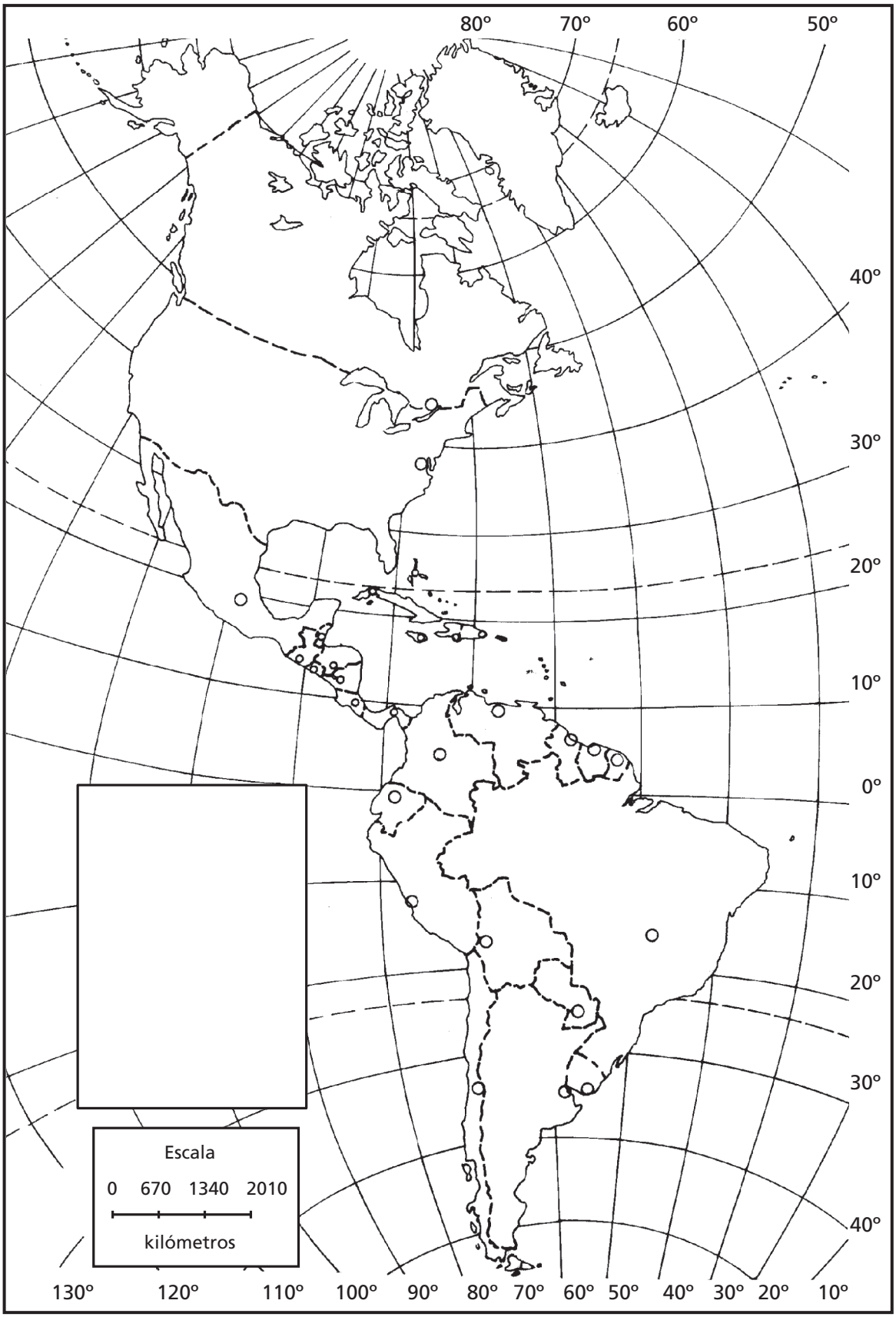

Las Américas. Político

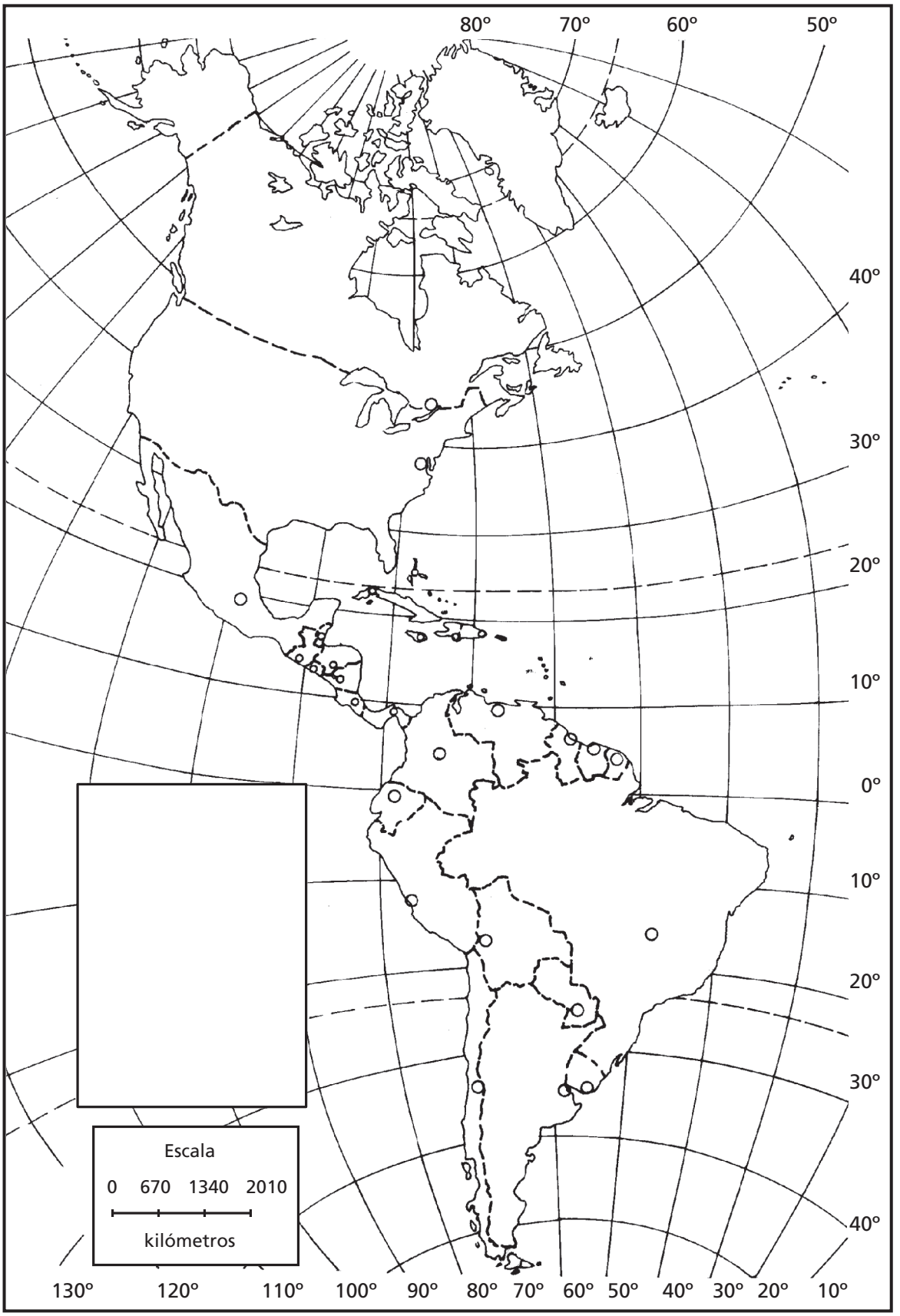

América Anglosajona

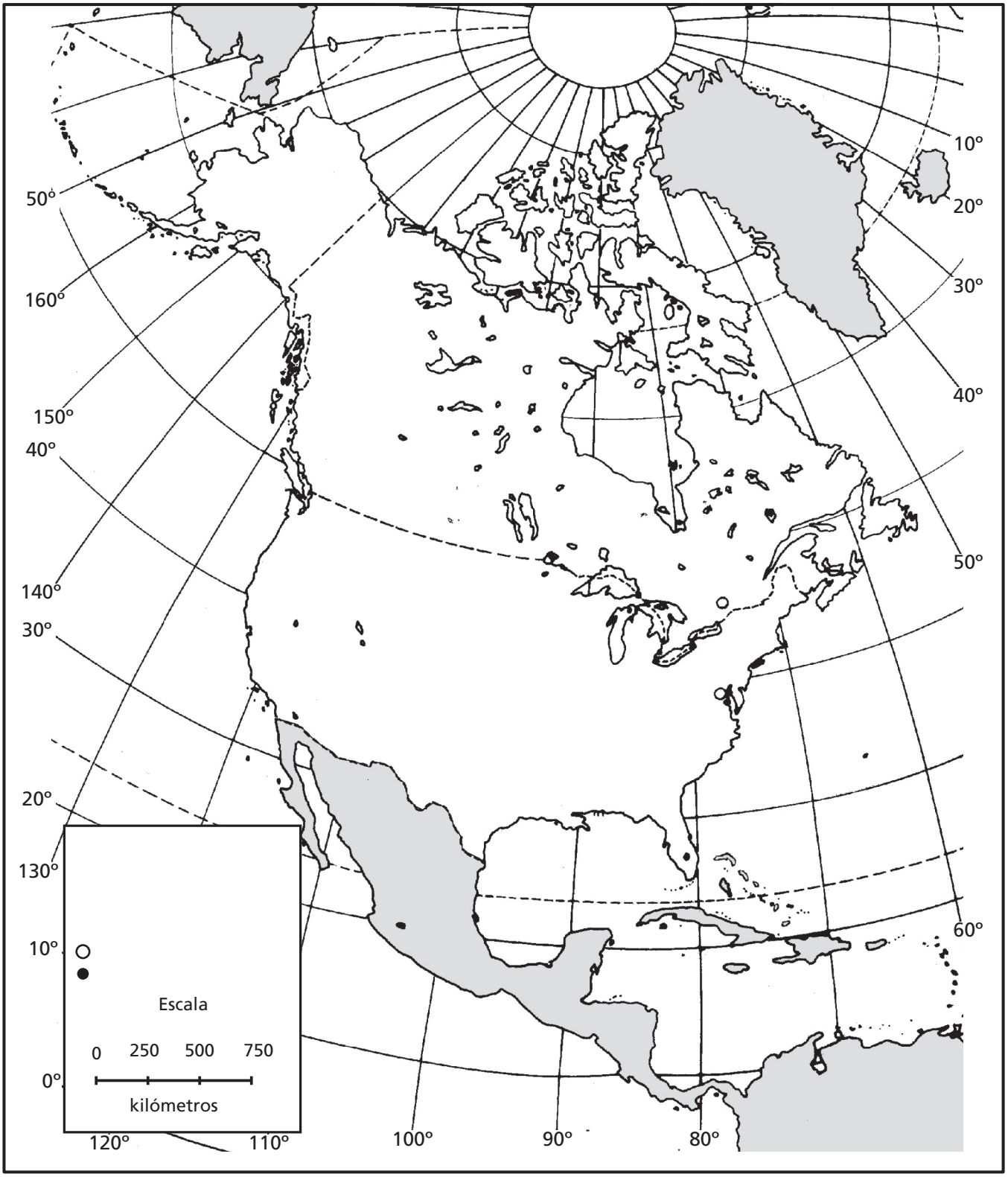

Estados Unidos de América

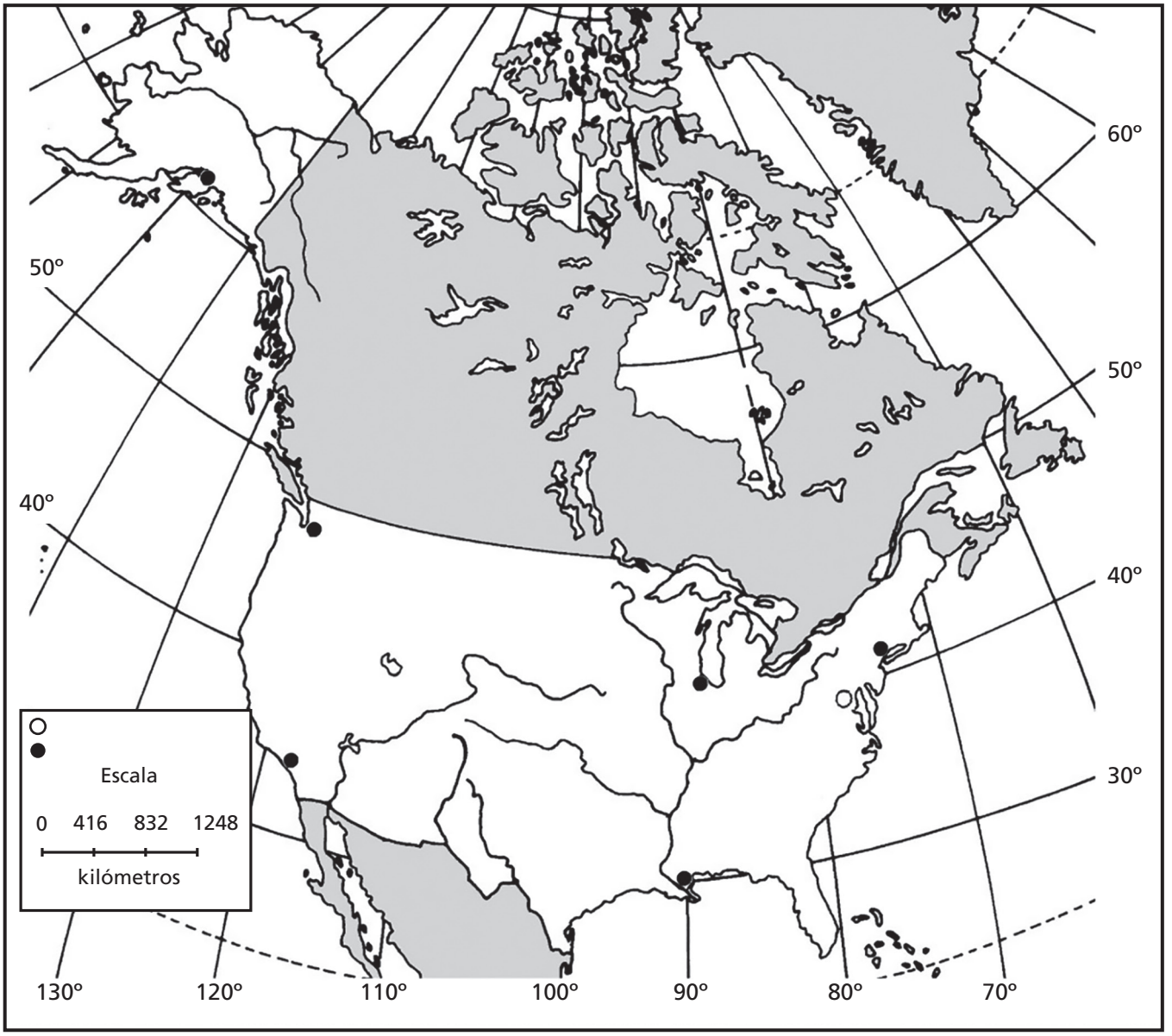

América Latina. Político

México

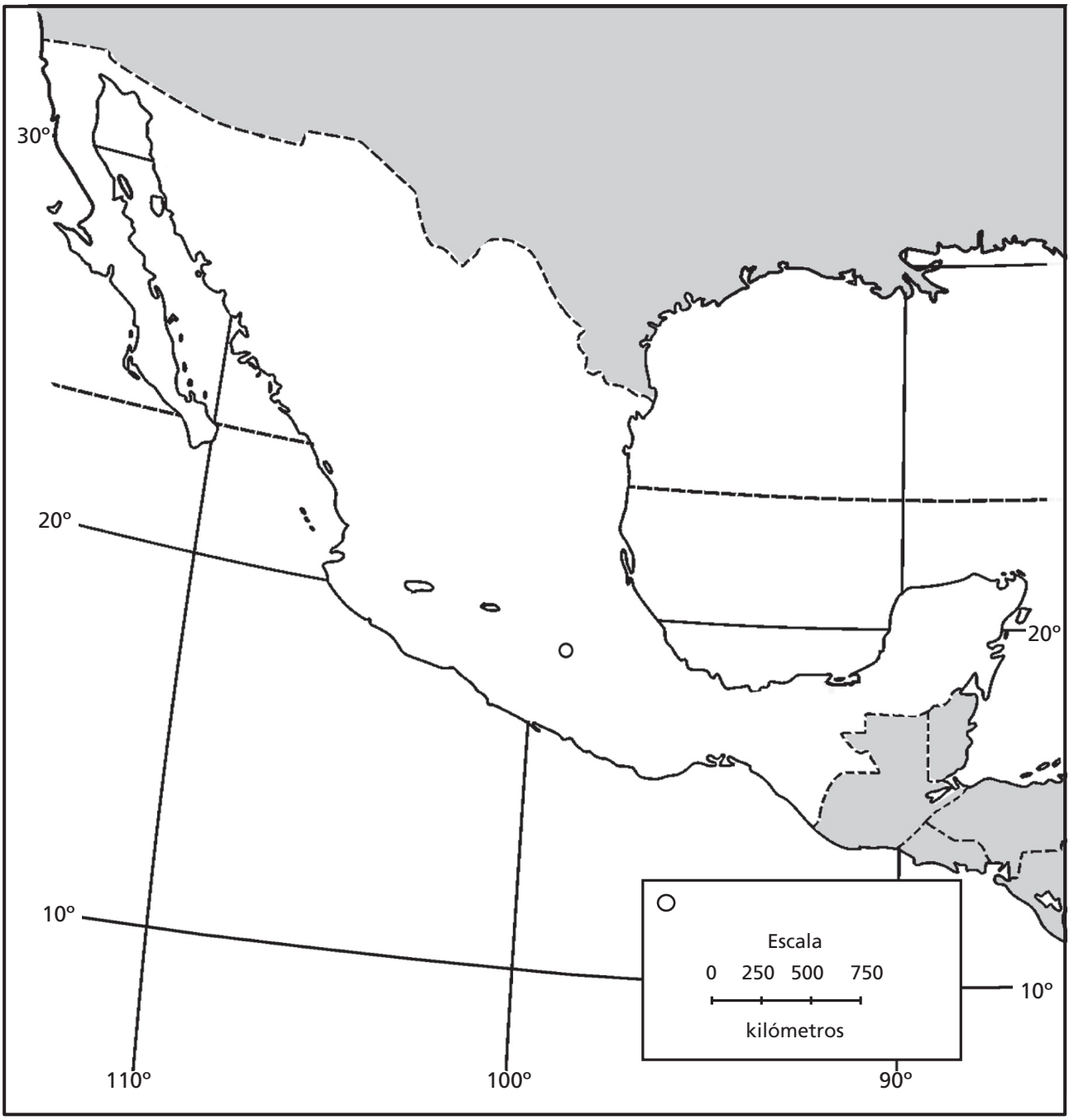
30º
20º
10º
20º
10º
110º
100º
90º
Escala
0 250 500 750
kilómetros

Venezuela

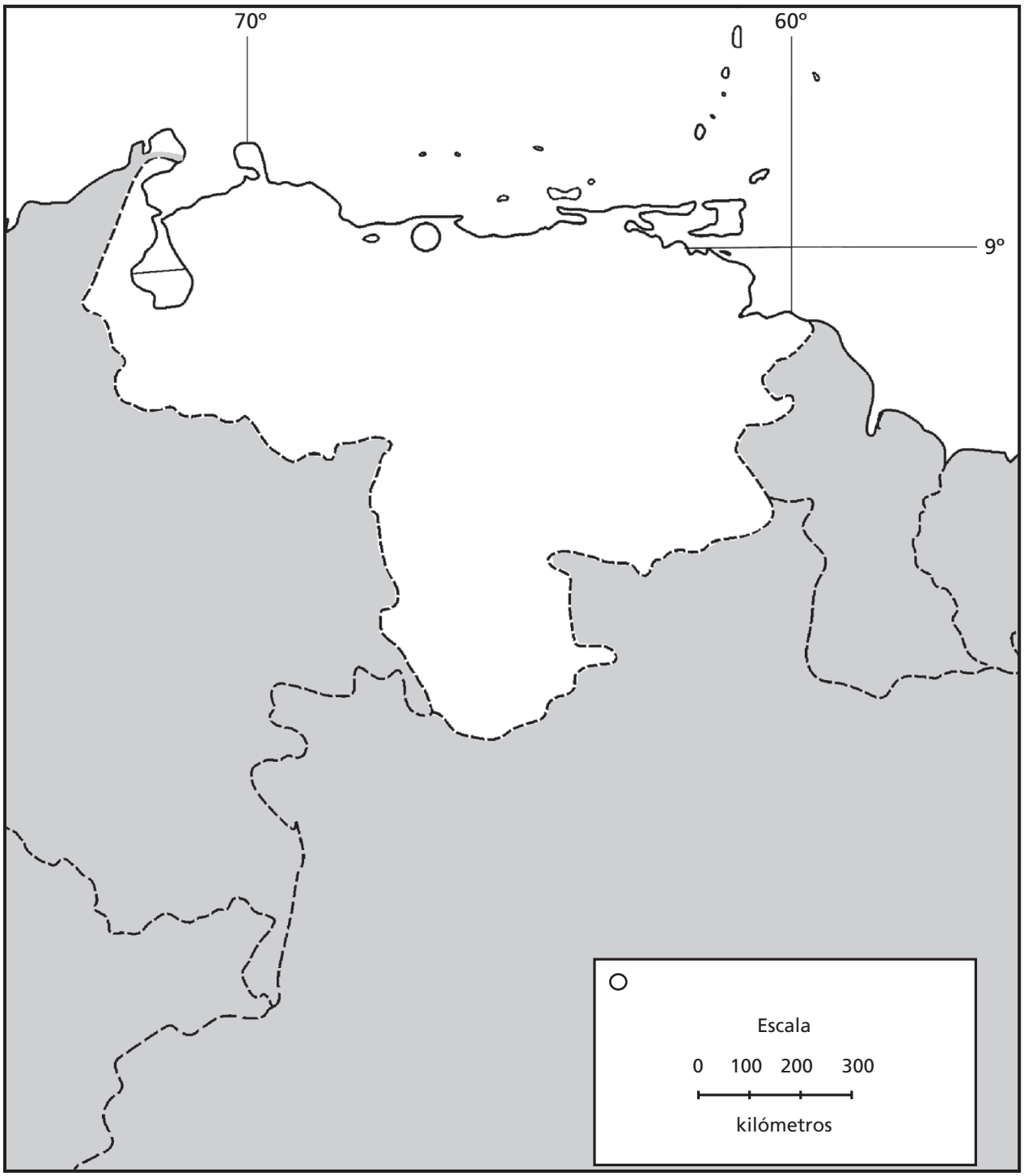

Brasil

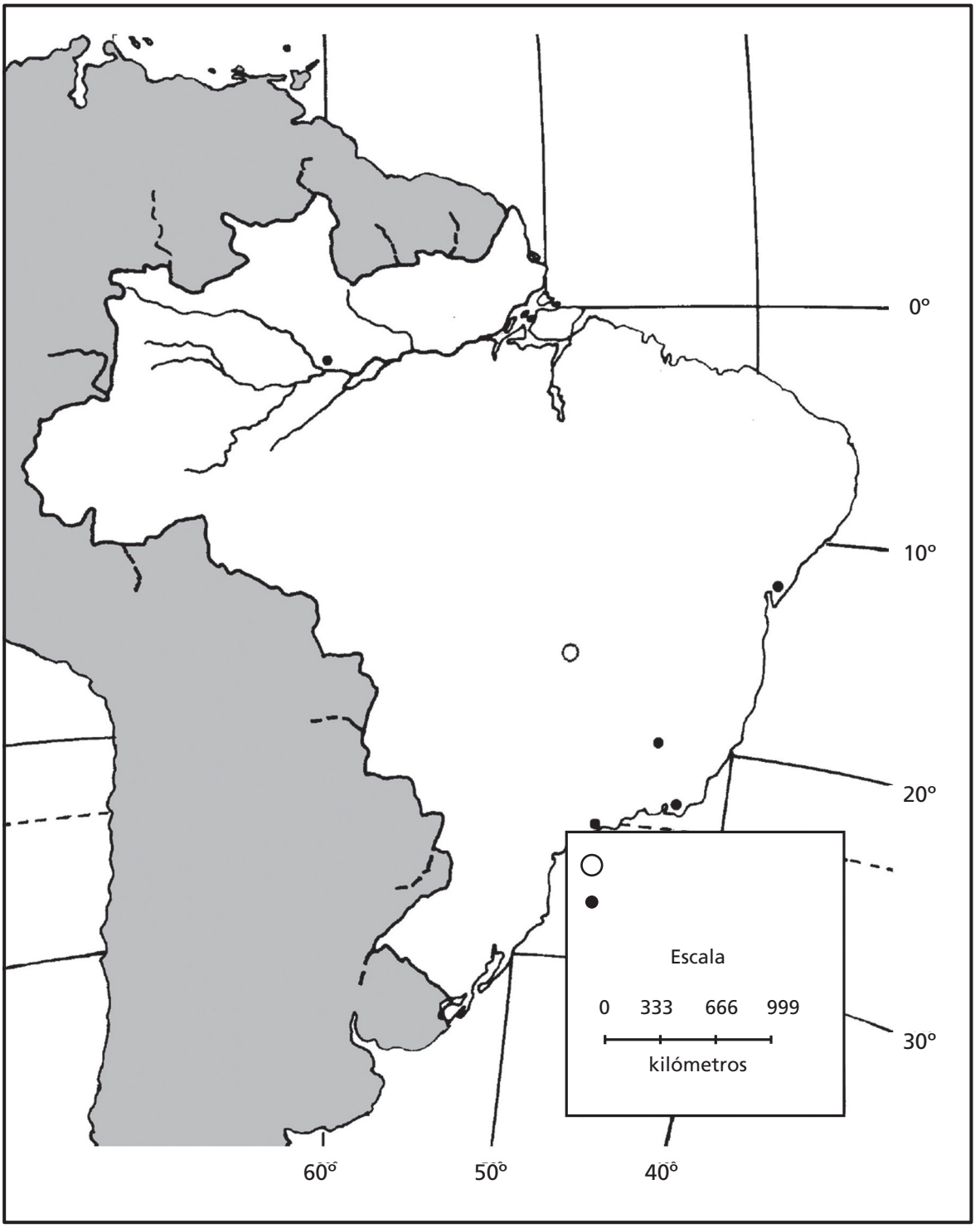

El Caribe. Físico

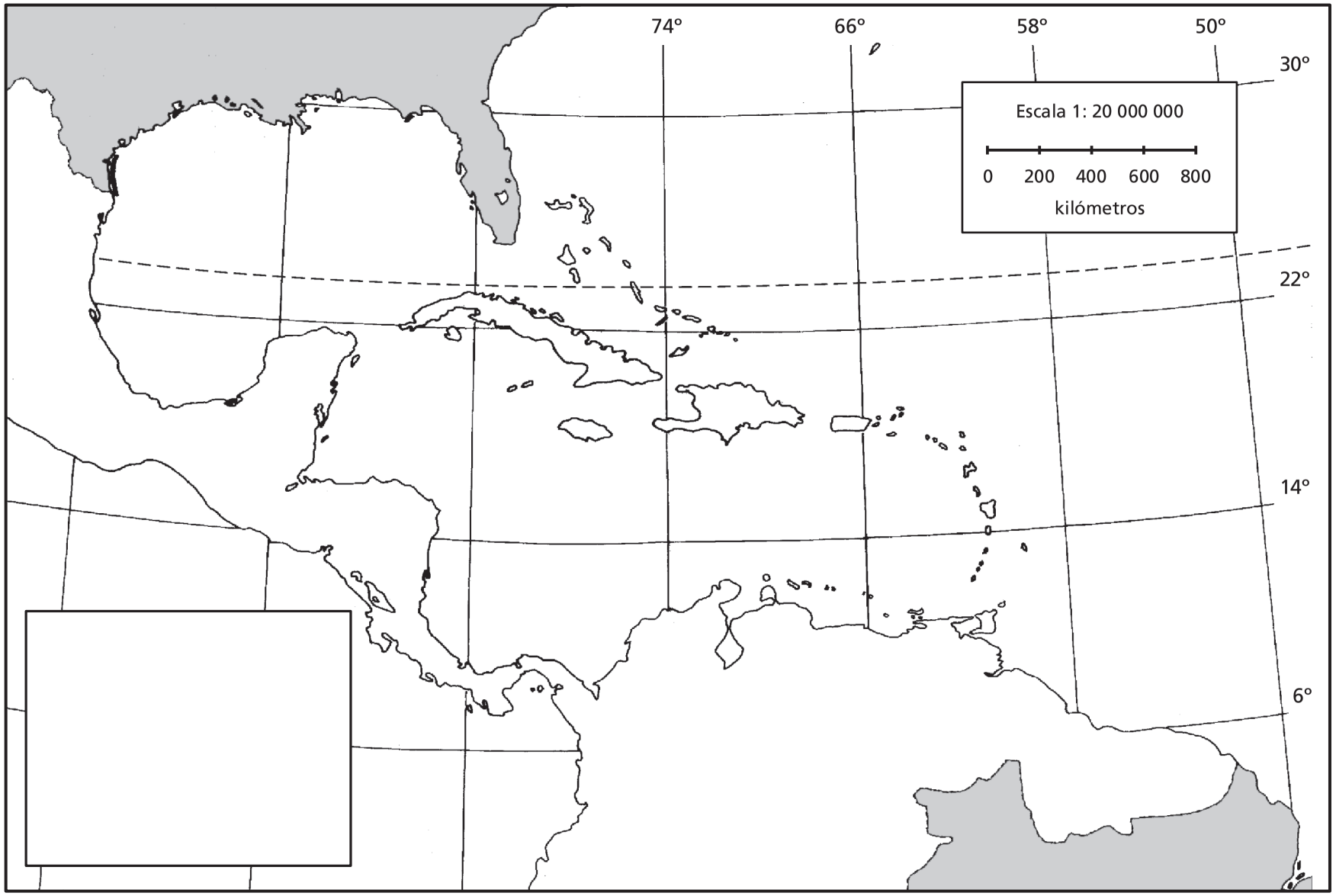

El Caribe. Físico

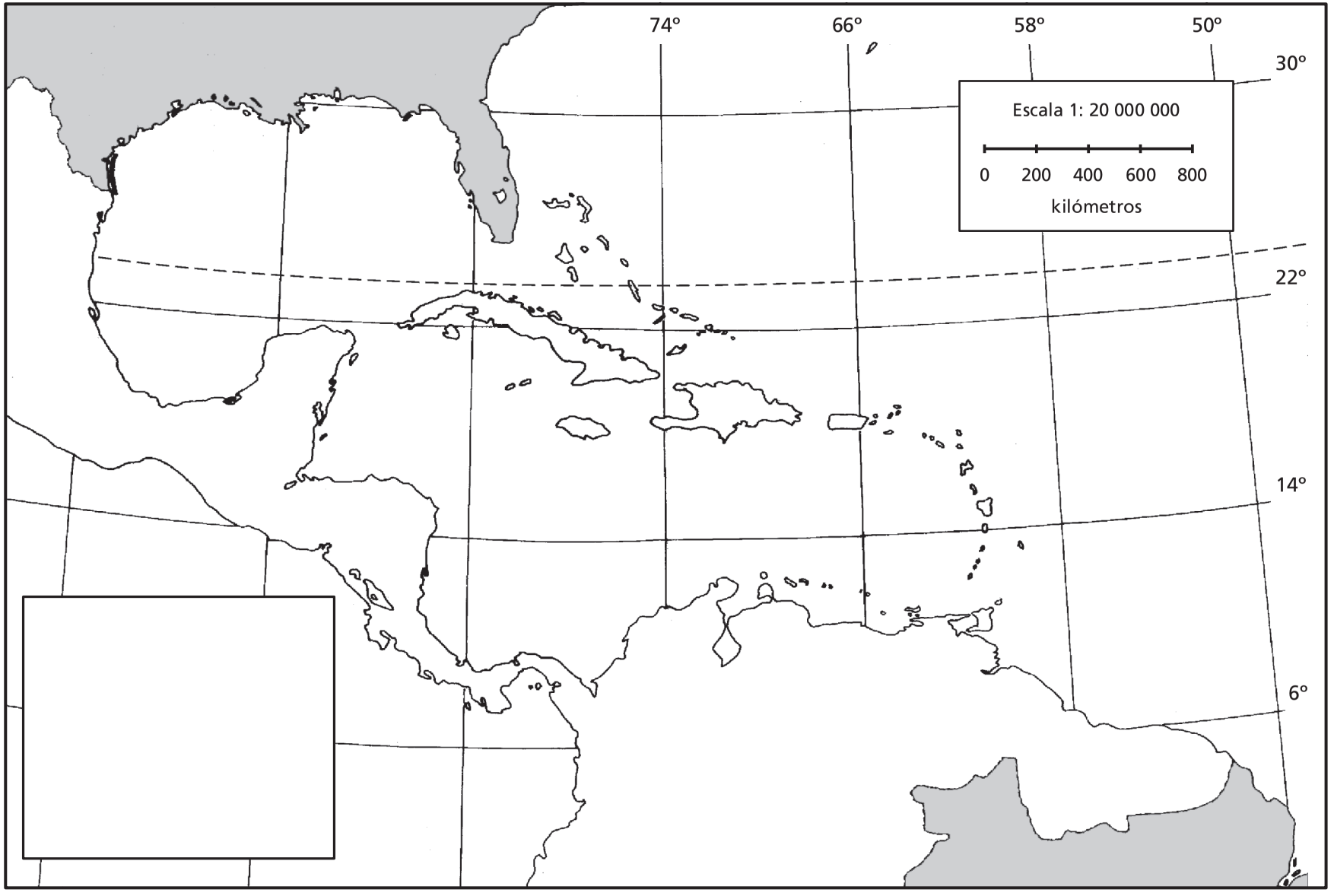

El Caribe. Político

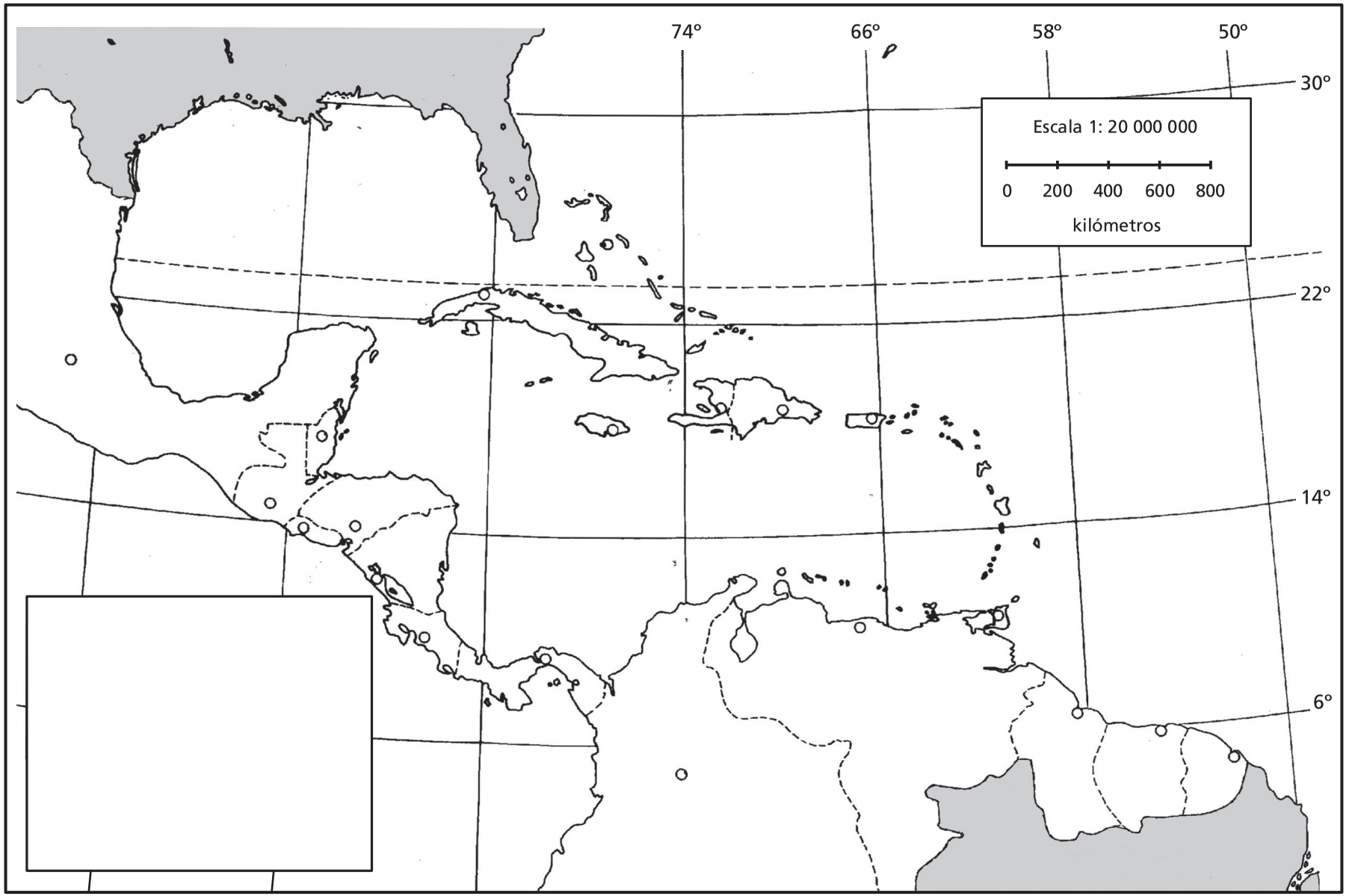

El Caribe. Político

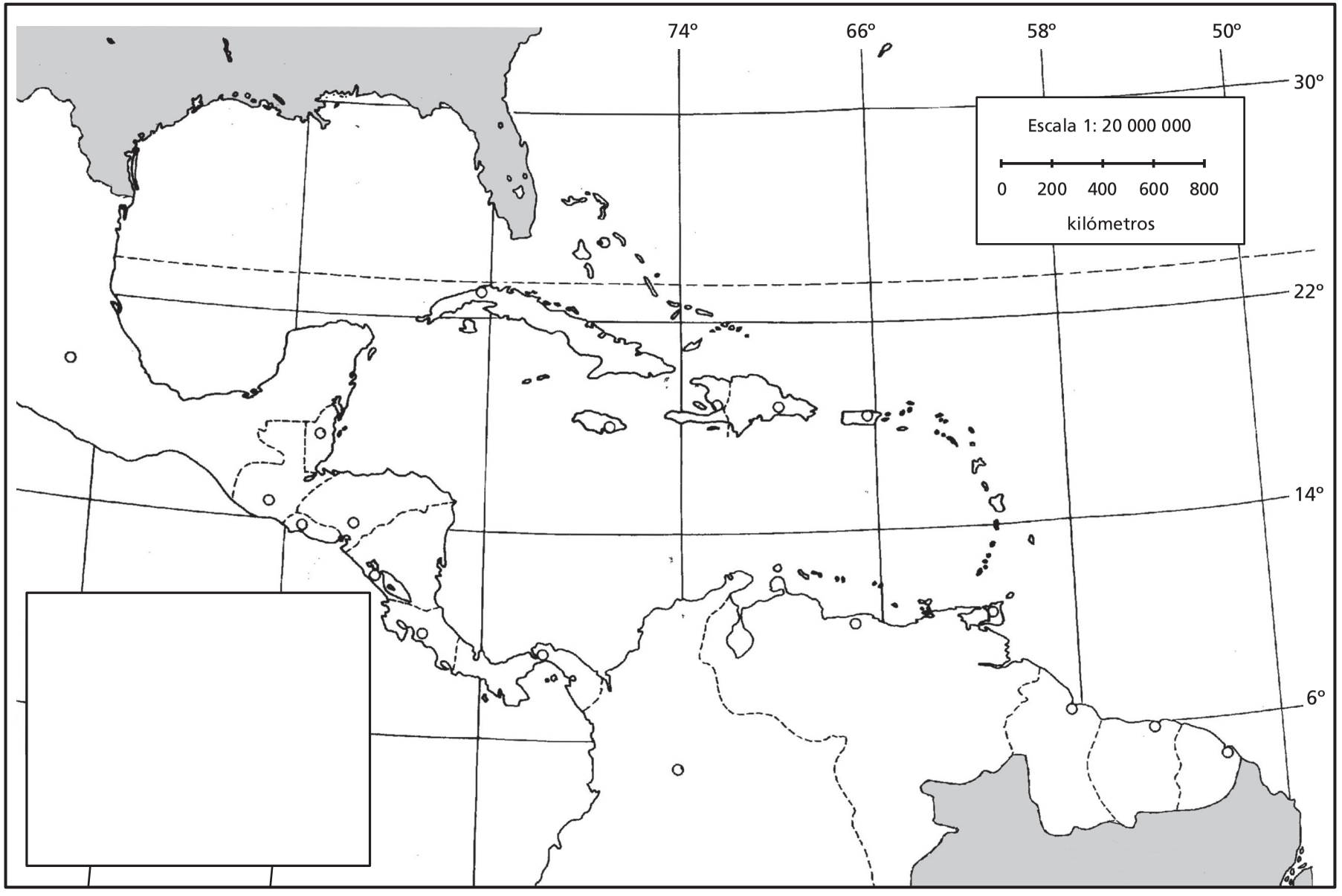

Cuba. Relieve

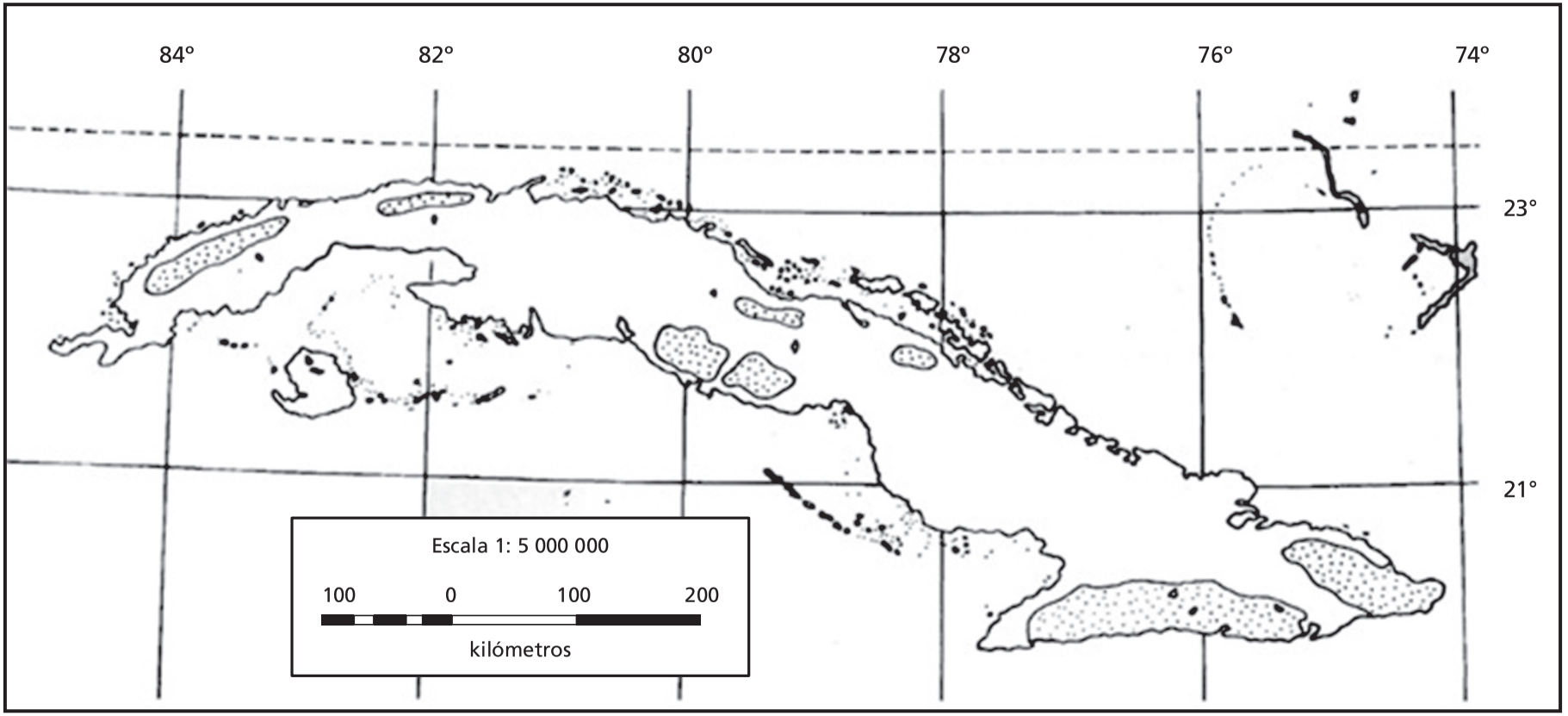

Cuba. Relieve

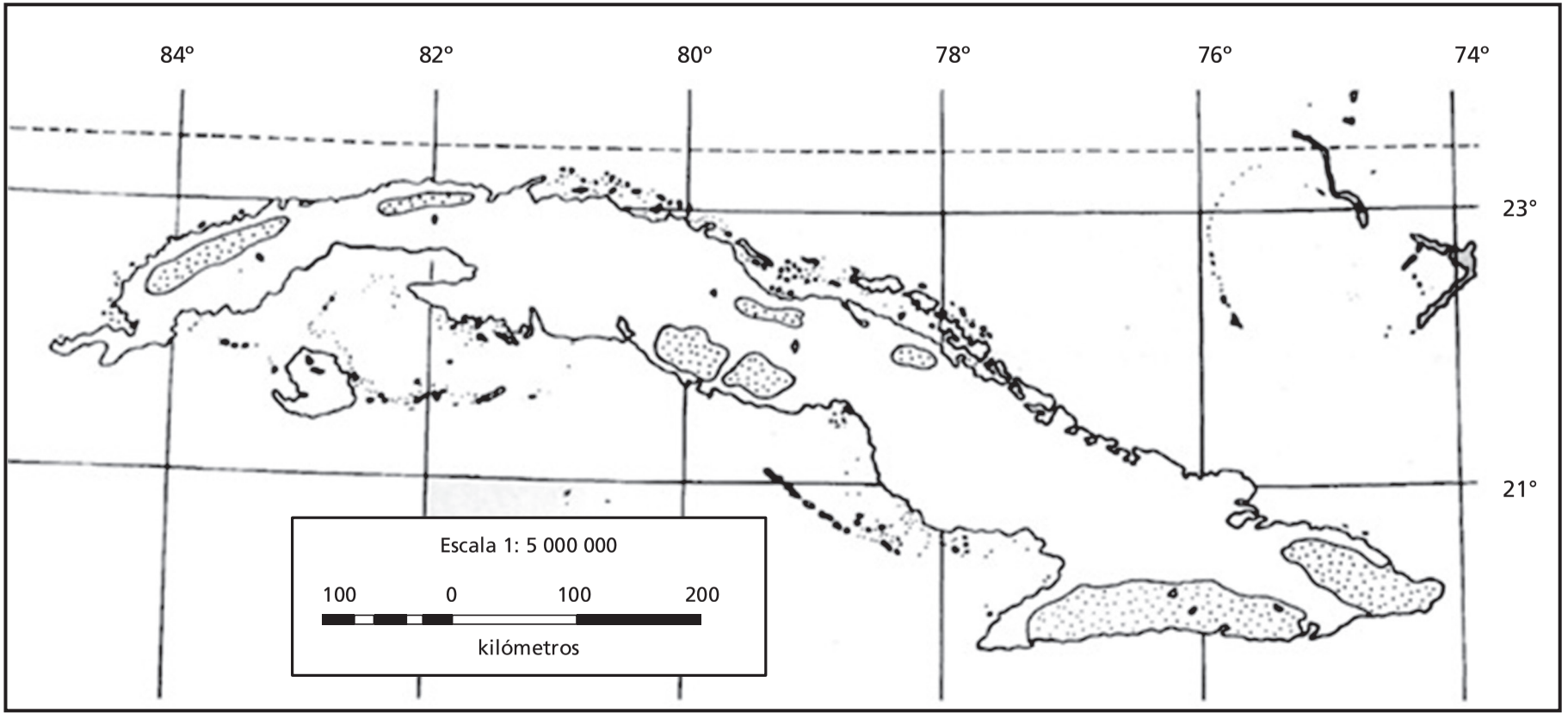

Cuba. Hidrografía

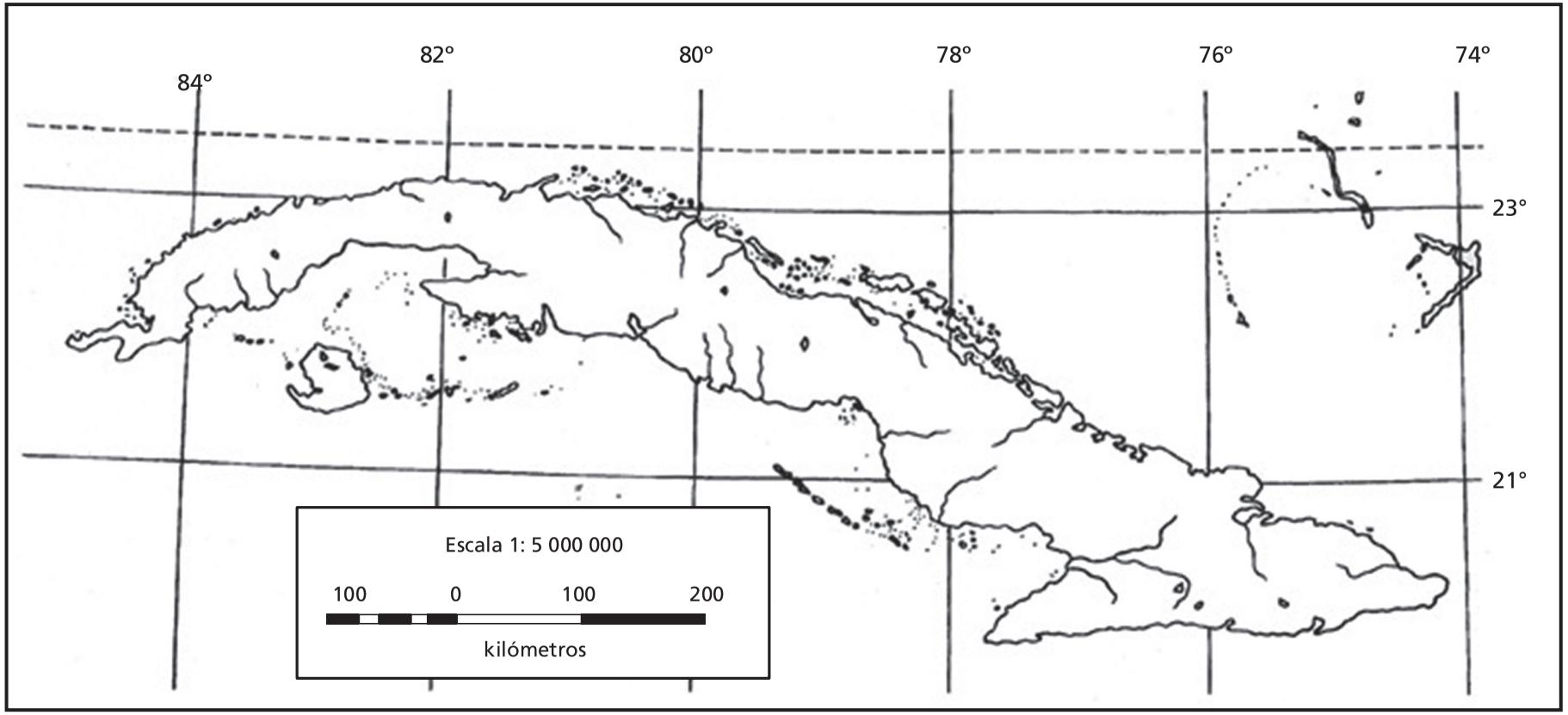

Cuba. Hidrografía

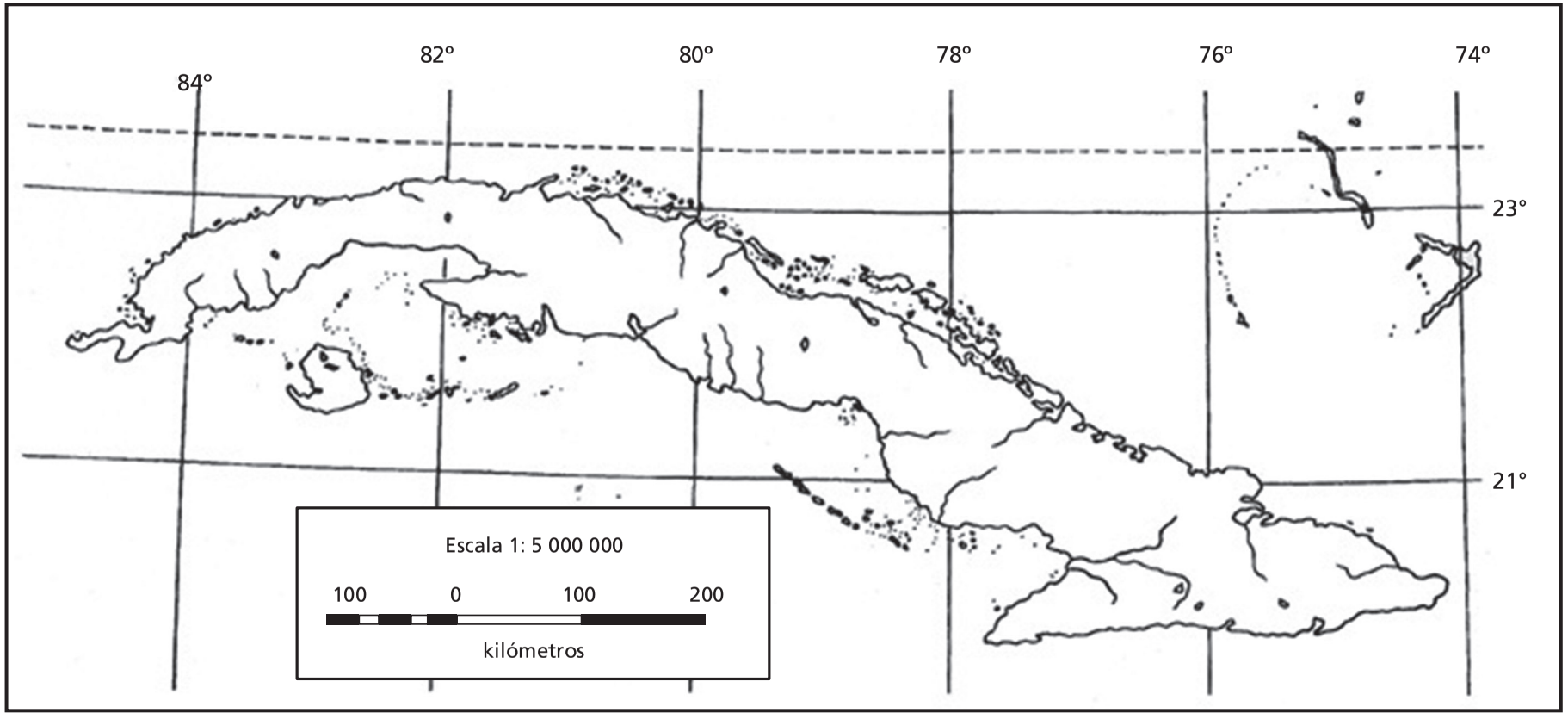

Cuba. Político

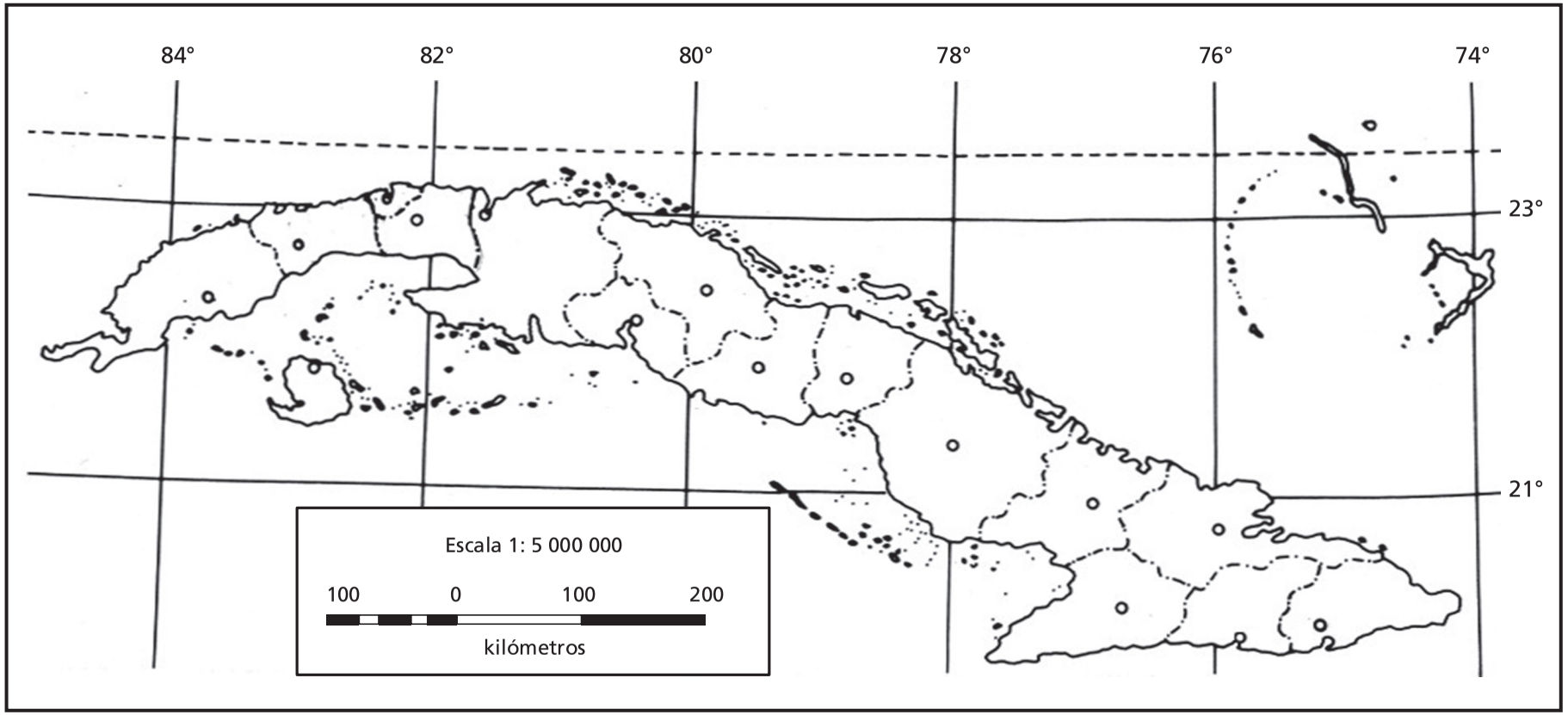

Cuba. Político

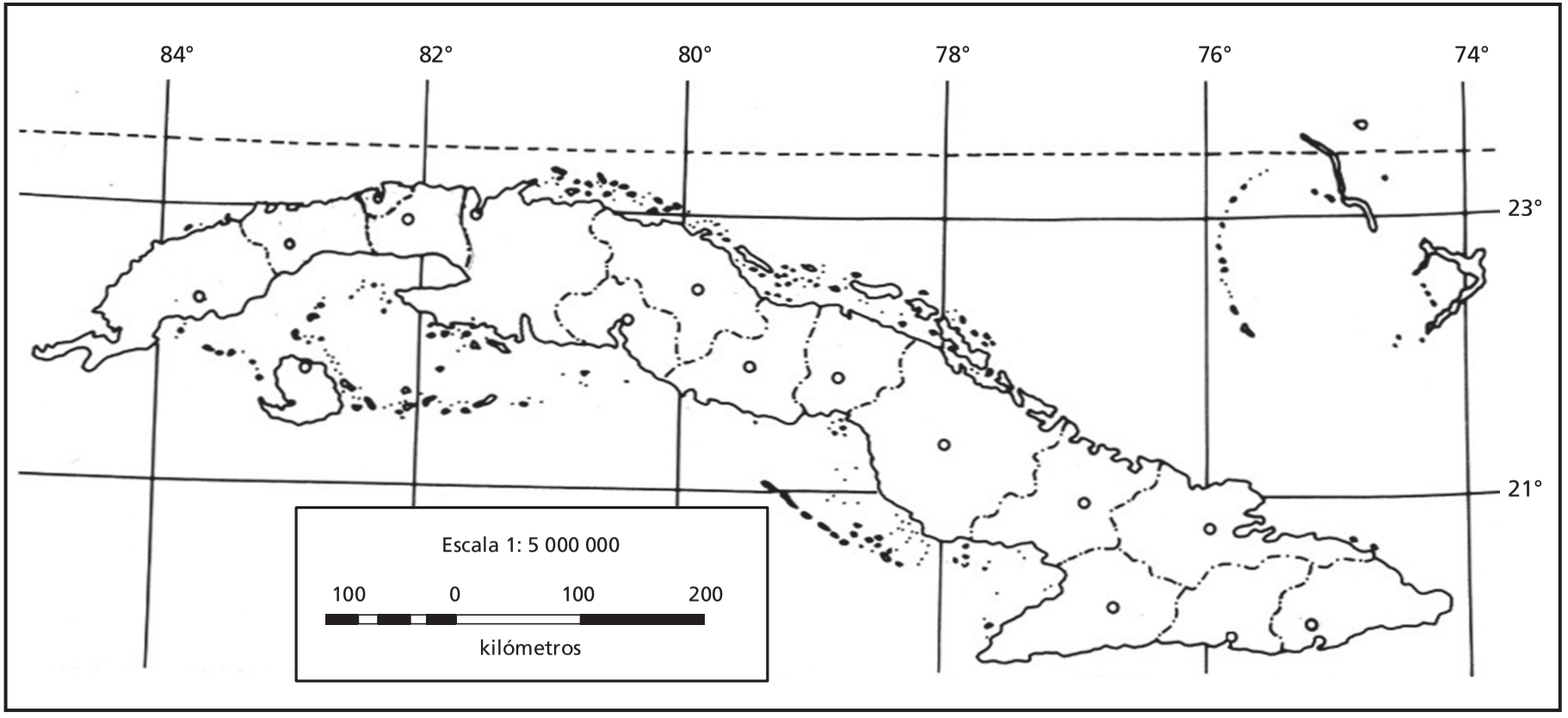

La Habana

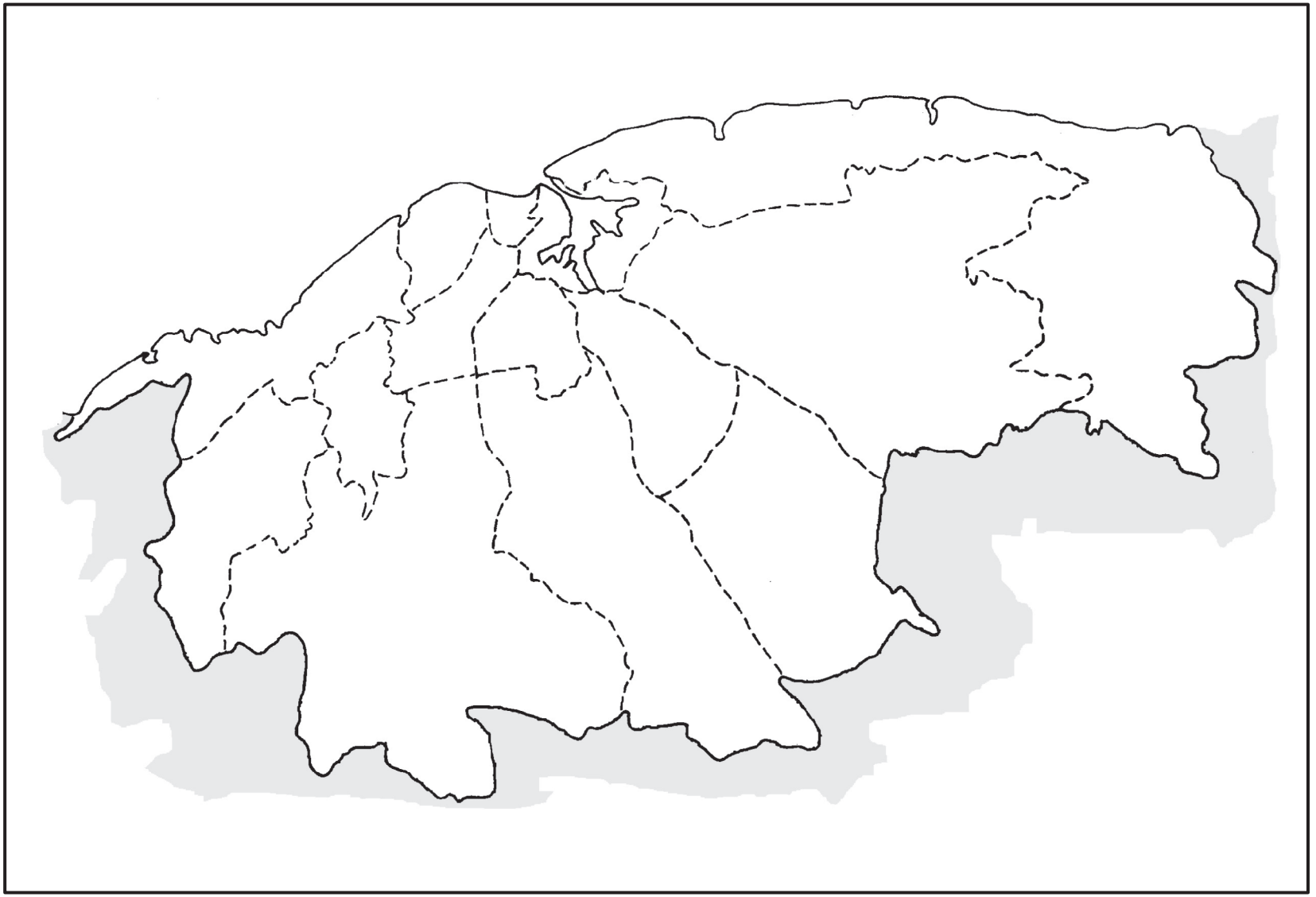

La Habana

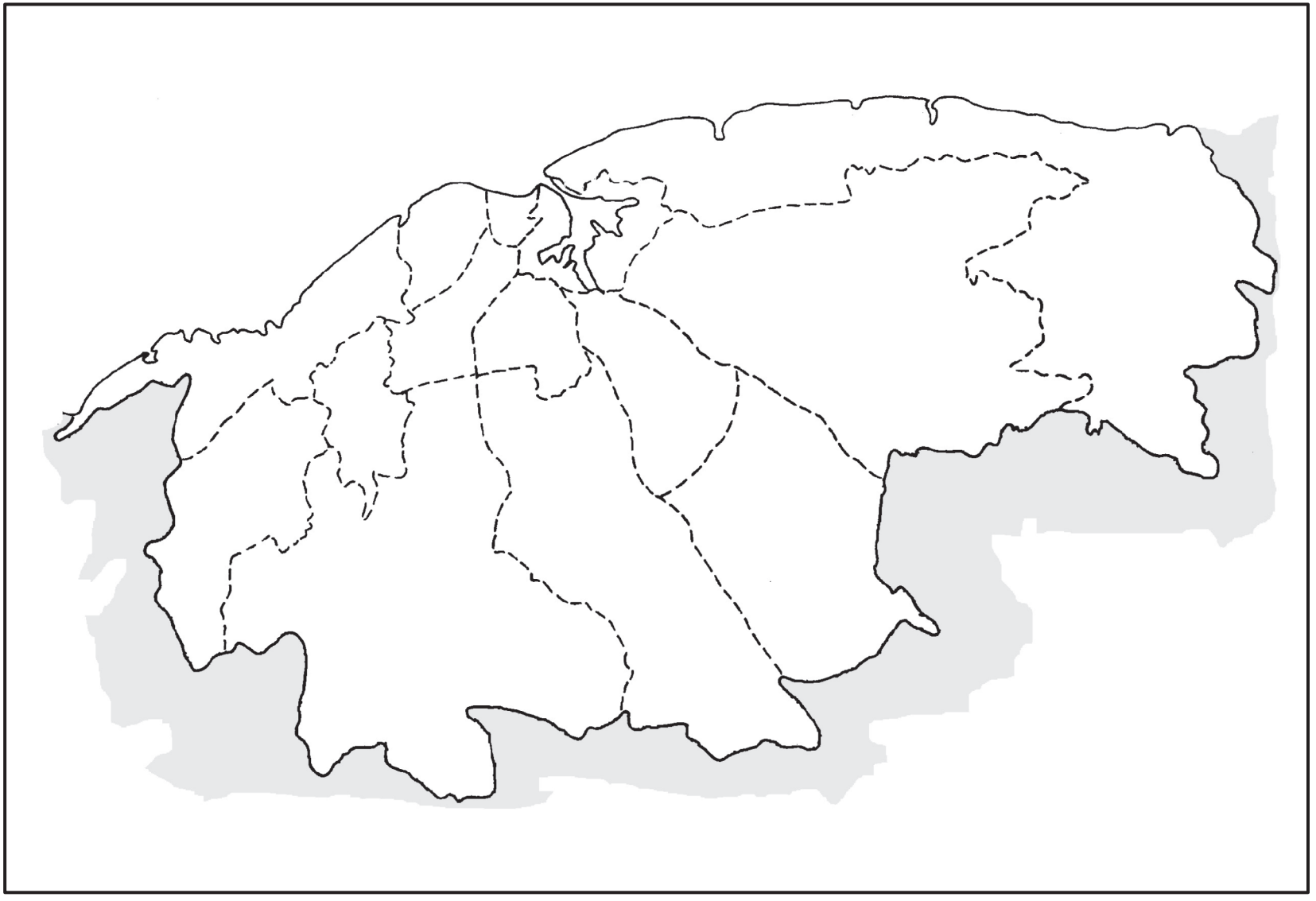

Datos interesantes

Lugar más lluvioso	Aldea Mawsynram, en el noreste de la India, con promedio anual de 11 873 litros de agua por m^2
Lugar más seco	Desierto de Atacama, en Chile
Lugar más frío	Antártida Oriental (desde el domo Argus hasta el domo Fuji) con registros cercanos a los –98 °C
Lugar más caluroso	Desierto de Sonora, en México, con más de 80 °C
Ciudad más septentrional	Ny Alesun, Svalbard, Noruega
Ciudad más meridional	Puerto Williams, Chile
Ciudad más alta	La Rinconada, Perú (más de 5100 m sobre el nivel del mar)
Ciudad más baja	Aldeas junto al mar Muerto (396 m)
Mayores mareas	Bahía de Fundy, en Canadá (18 m)
Catarata más alta	Salto del Ángel, en Venezuela (979 m)
Altura máxima	Monte Éverest, en Nepal (8848 m)
Depresión más profunda	Mar Muerto (399 m por debajo del nivel del mar)
Mayor profundidad oceánica	Fosa de las Marianas (11 034 m)
Sistema fluvial más extenso y más caudaloso	Amazonas (7020 km)
Desierto más extenso	Sahara, en África (9 100 000 km^2 aproximadamente)
Lago de mayor extensión	Mar Caspio (371 000 km^2)
Lago más profundo	Baikal, en Rusia (1642 m)
Isla más extensa	Groenlandia (2 175 600 km^2)
País con mayor área de bosque deforestada	Brasil (31 000 km^2)
Selva más extensa del planeta	Selva del Amazonas (5 500 000 km^2)
País con mayor área boscosa	Rusia (8 087 900 km^2)
Población del planeta en 2022	8000 millones de habitantes
Población del planeta en 2050	Se calcula en 9 000 000 000 de habitantes

Cuba	
Río más extenso	Cauto (343.4 km)
Río más caudaloso	Toa (1060 km^2 de cuenca)
Mayor embalse	Presa Zaza (1020 m^3 de capacidad)
Mayor altitud	Pico Real del Turquino (1972 m)
Mayor profundidad marina	Fosa de Oriente (7239 m)



EDITORIAL
PUEBLO Y EDUCACIÓN

9 789591 346254