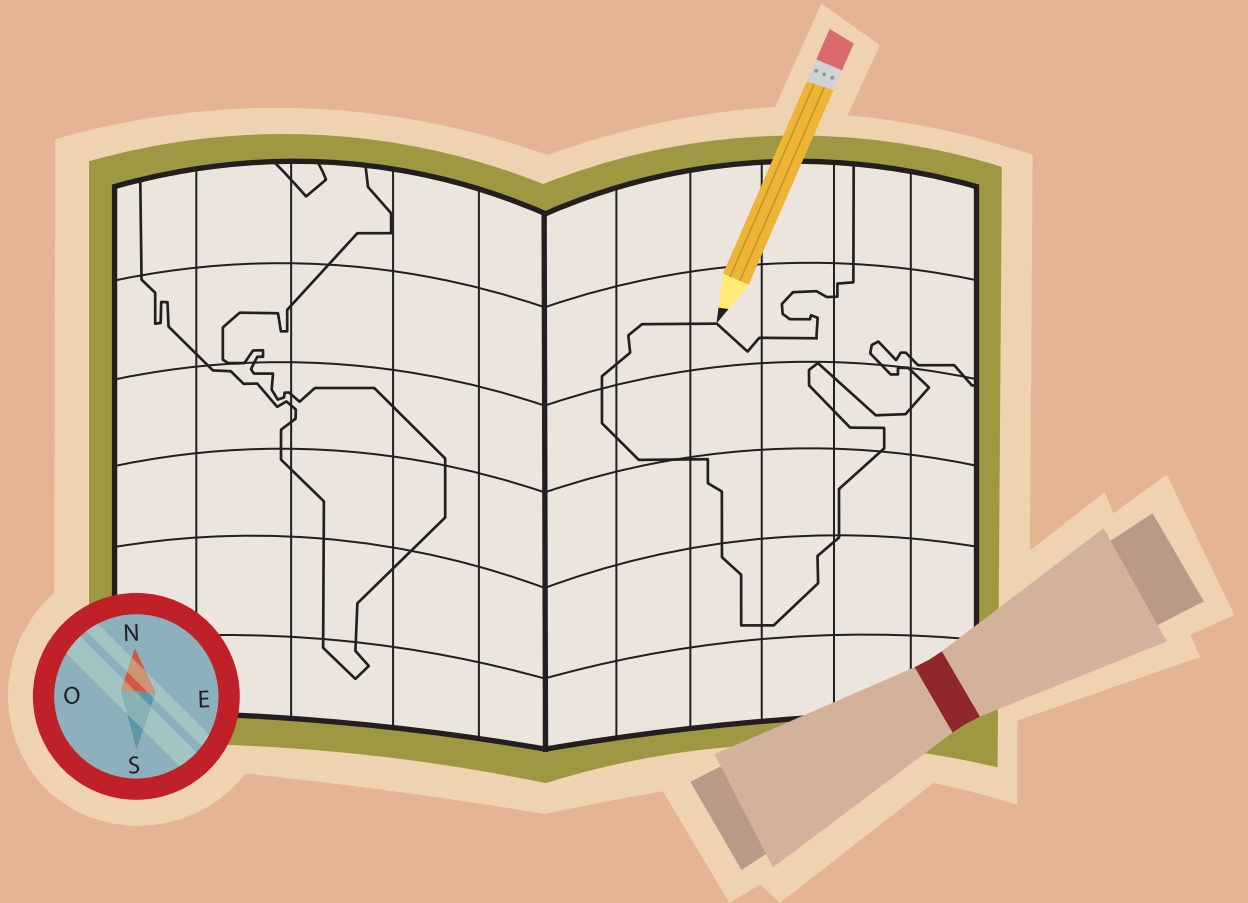


CUADERNO DE MAPAS

GEOGRAFÍA DE CUBA



noveno grado

CUADERNO DE MAPAS

GEOGRAFÍA DE CUBA

noveno grado

CUADERNO DE MAPAS

GEOGRAFÍA DE CUBA **noveno grado**

Lic. Yuniel Blanco González

Dr. C. Manuel Pérez Capote

Dr. C. Pedro A. Hernández Herrera

Dr. C. Pedro Pablo Recio Molina

M. Sc. Fidel González Dorado

M. Sc. Marleny González Ruiz

M. Sc. Isabel Cappelli Lorenzo

M. Sc. Rigoberto L. Taboada Rodríguez



Este material forma parte del conjunto de trabajos dirigidos al Tercer Perfeccionamiento Continuo del Sistema Nacional de la Educación General. En su elaboración participaron maestros, metodólogos y especialistas a partir de concepciones teóricas y metodológicas precedentes, adecuadas y enriquecidas en correspondencia con el fin y los objetivos propios de cada nivel educativo, de las exigencias de la sociedad cubana actual y sus perspectivas.

Ha sido revisado por la subcomisión responsable de la asignatura perteneciente a la Comisión Nacional Permanente para la revisión de planes, programas y textos de estudio del Instituto Central de Ciencias Pedagógicas del Ministerio de Educación.

Queda rigurosamente prohibida, sin la autorización previa y por escrito de los titulares del **copyright** y bajo las sanciones establecidas en las leyes, la reproducción total o parcial de esta obra por cualquier medio o procedimiento, así como su incorporación a un sistema informático.

Material de distribución gratuita. Prohibida su venta

Edición y corrección:

► Lic. Cristian Martínez González

Diseño:

► Instituto Superior de Diseño (ISDi):

María Paula Lista Jorge ♦ Amanda Prieto Perera ♦ Amanda Baró Céspedes ♦ Patricia Suárez Echevarría ♦ Ahmed R. Verdecia Zayas ♦ Isaac Garrido García ♦ Bertha Pérez Tamayo ♦ Geily Oquendo Hernández ♦ Martha Patricia Lizano ♦ Camila Noa Clavero ♦ M. Sc. Maité Fundora Iglesias ♦ Dr. C. Ernesto Fernández Sánchez ♦ Cristina Castañedo Canto ♦ Liset A. Christy Rodríguez ♦ Annalié Pedraza Rodríguez

Ilustración:

► Martha M. González Arencibia ♦ Camila Noa Clavero

Emplane:

► Camila Noa Clavero

© Ministerio de Educación, Cuba, 2025

© Editorial Pueblo y Educación, 2025

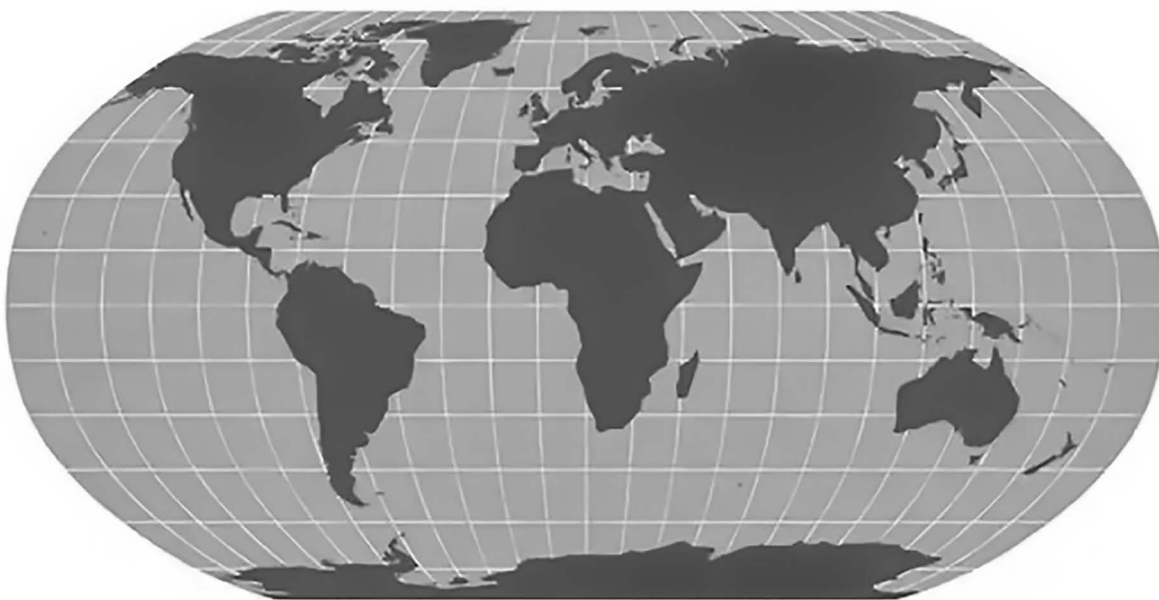
ISBN 978-959-13-4945-3 (Versión impresa)

ISBN 978-959-13-5018-3 (Versión digital)

EDITORIAL PUEBLO Y EDUCACIÓN

Av. 3.ª A No. 4601 entre 46 y 60,
Playa, La Habana, Cuba. CP 11300.

epueblo@epe.gemined.cu



Educando: _____

Grupo: _____

Número de la lista: _____

Institución educativa: _____

Municipio: _____

Provincia: _____

Al educando

Este cuaderno de mapas que ponemos en tus manos constituye un complemento del libro de texto de *Geografía de Cuba* y de la *Antología de mapas para la educación*; por tanto, debes llevarlo siempre a tus clases.

Al consultar el índice encontrarás con facilidad los mapas necesarios para trabajar, así como juegos que te ayudarán a consolidar lo aprendido.

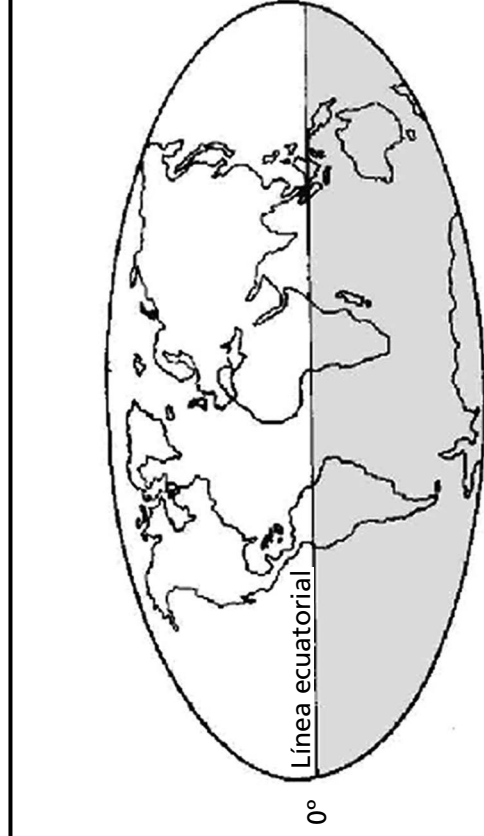
Este cuaderno ha sido diseñado para el trabajo en correspondencia con cada una de las unidades del programa de estudio; debes conservarlo, mantenerlo forrado, trabajar con limpieza, cuidar la ortografía y utilizar siempre la leyenda. Éxitos en el curso escolar.

Los autores

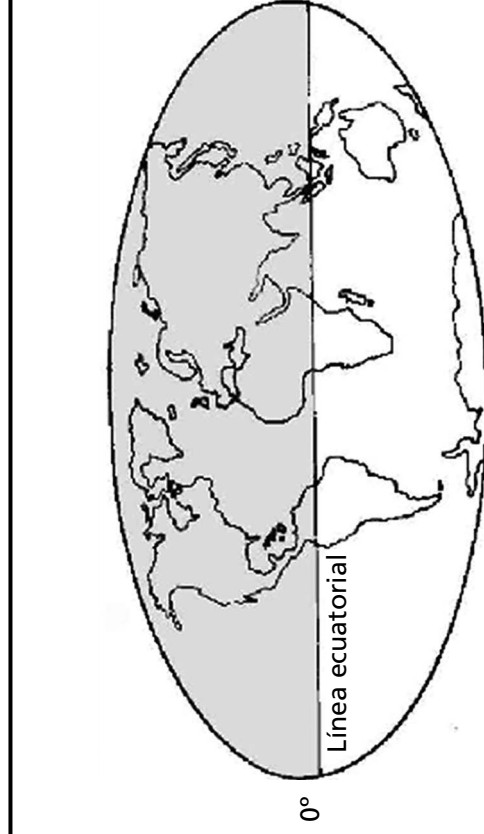
ÍNDICE

Hemisferios del planeta	1
El mundo. Físico.....	2
El mundo. Político.....	4
El Caribe. Físico.....	6
El archipiélago cubano.....	9
Cuba. División político-administrativa	15
Pinar del Río	21
Artemisa	23
La Habana.....	25
Mayabeque	27
Matanzas	29
Cienfuegos	31
Villa Clara	33
Sancti Spíritus	35
Ciego de Ávila	37
Camagüey.....	39
Las Tunas.....	41
Holguín.....	43
Granma.....	45
Santiago de Cuba.....	47
Guantánamo.....	49
Isla de la Juventud.....	51

Hemisferios del planeta



Hemisferio norte, boreal o septentrional



Hemisferio sur, austral o meridional

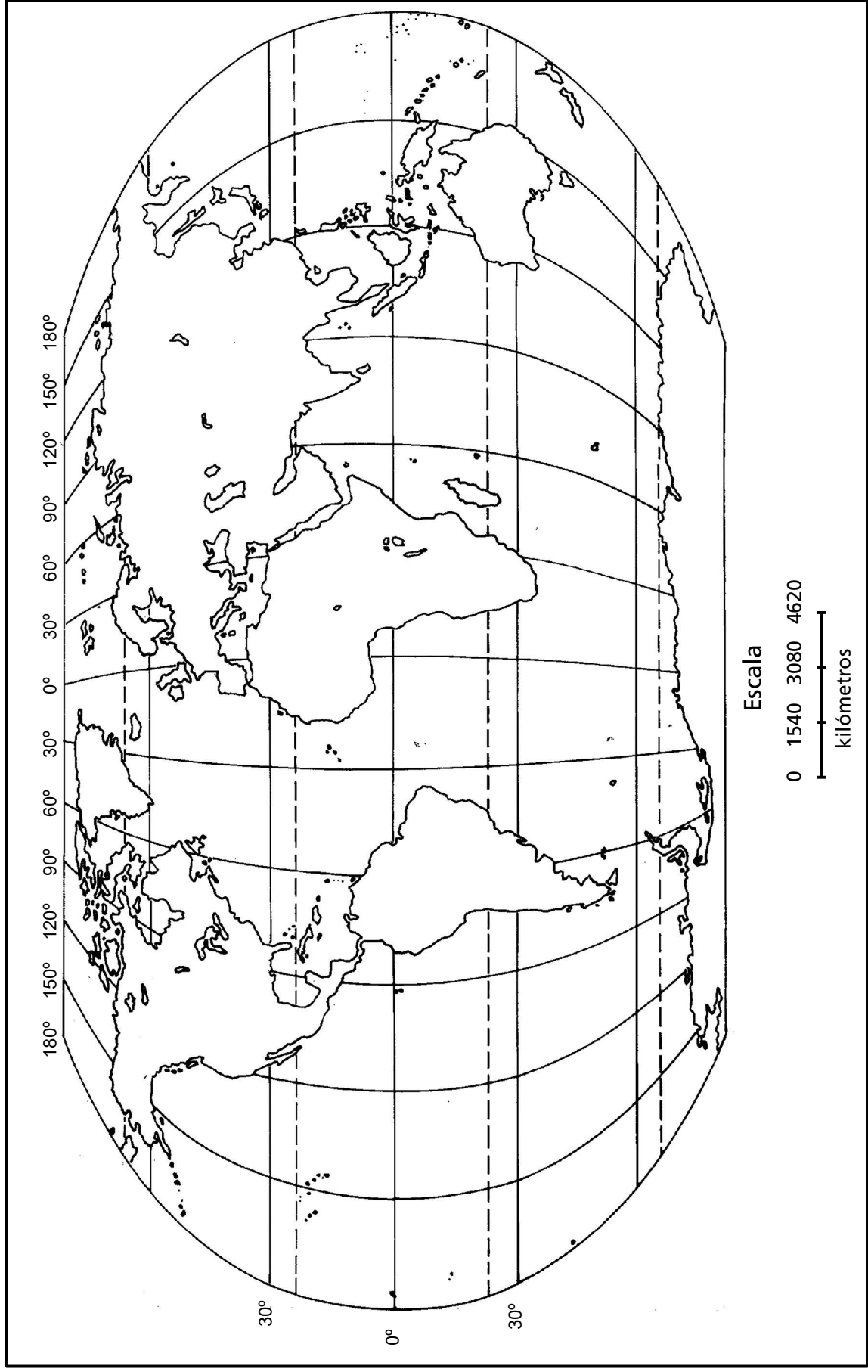


Hemisferio oeste u occidental

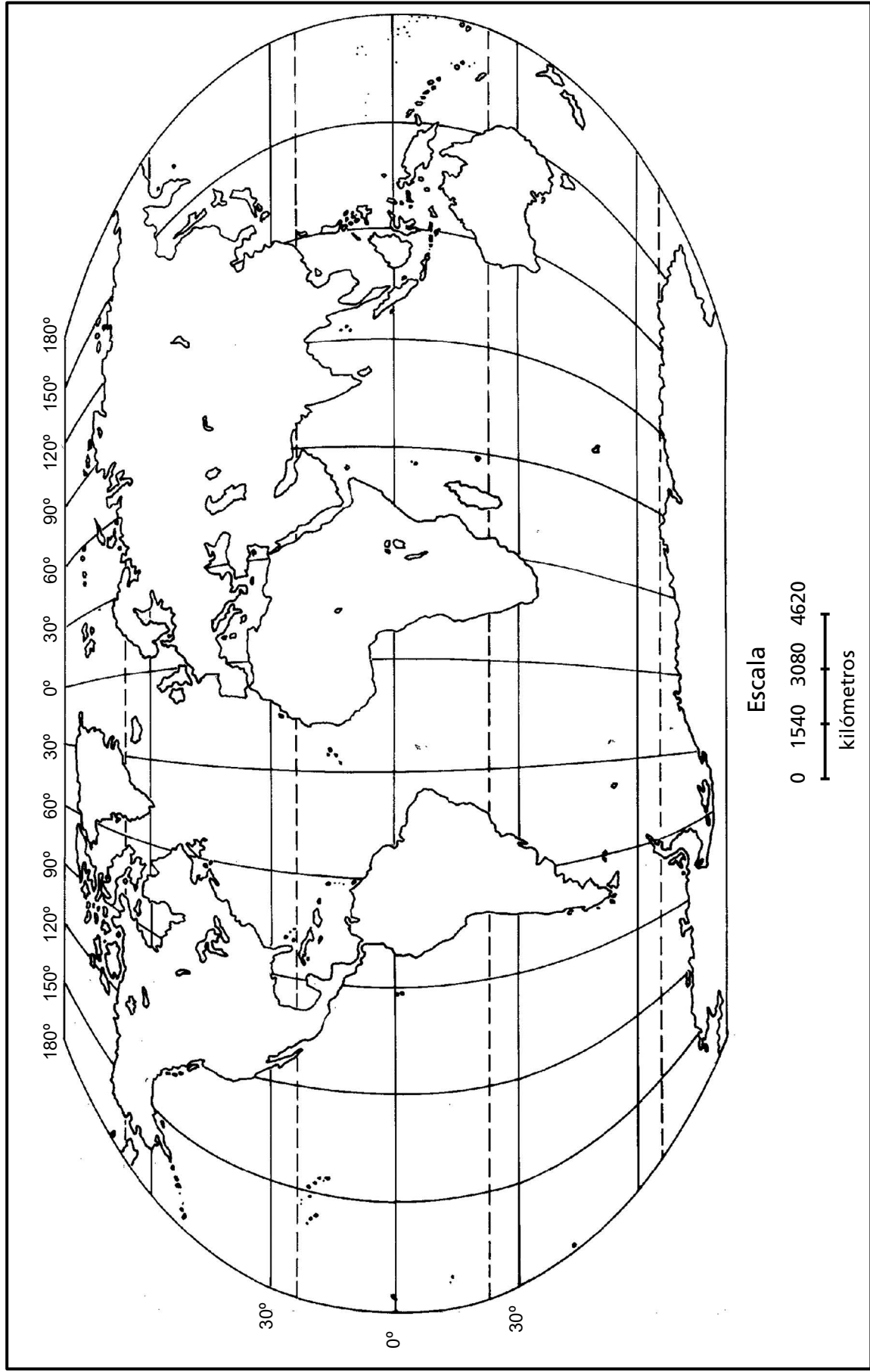


Hemisferio este u oriental

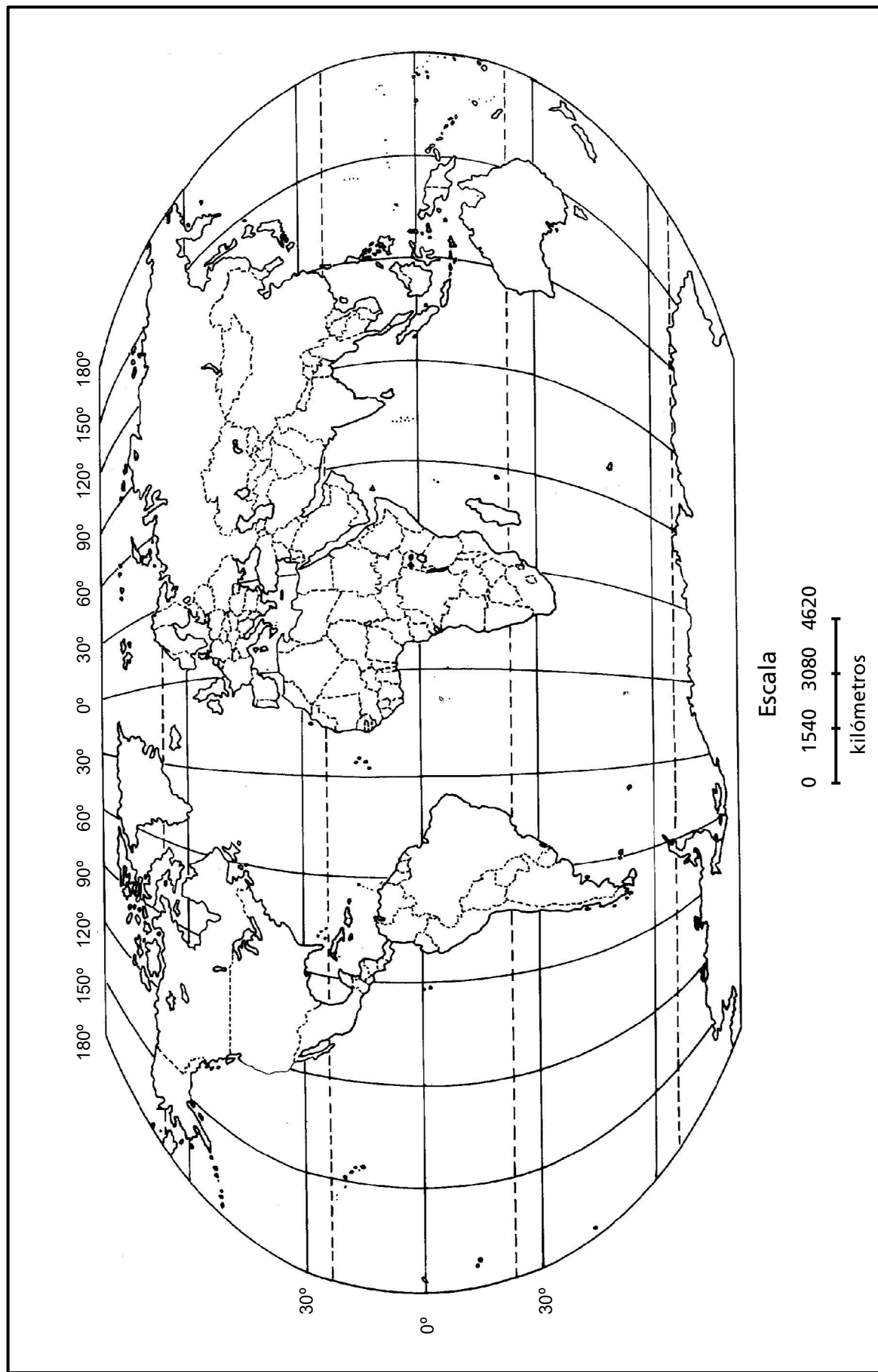
El mundo. Físico



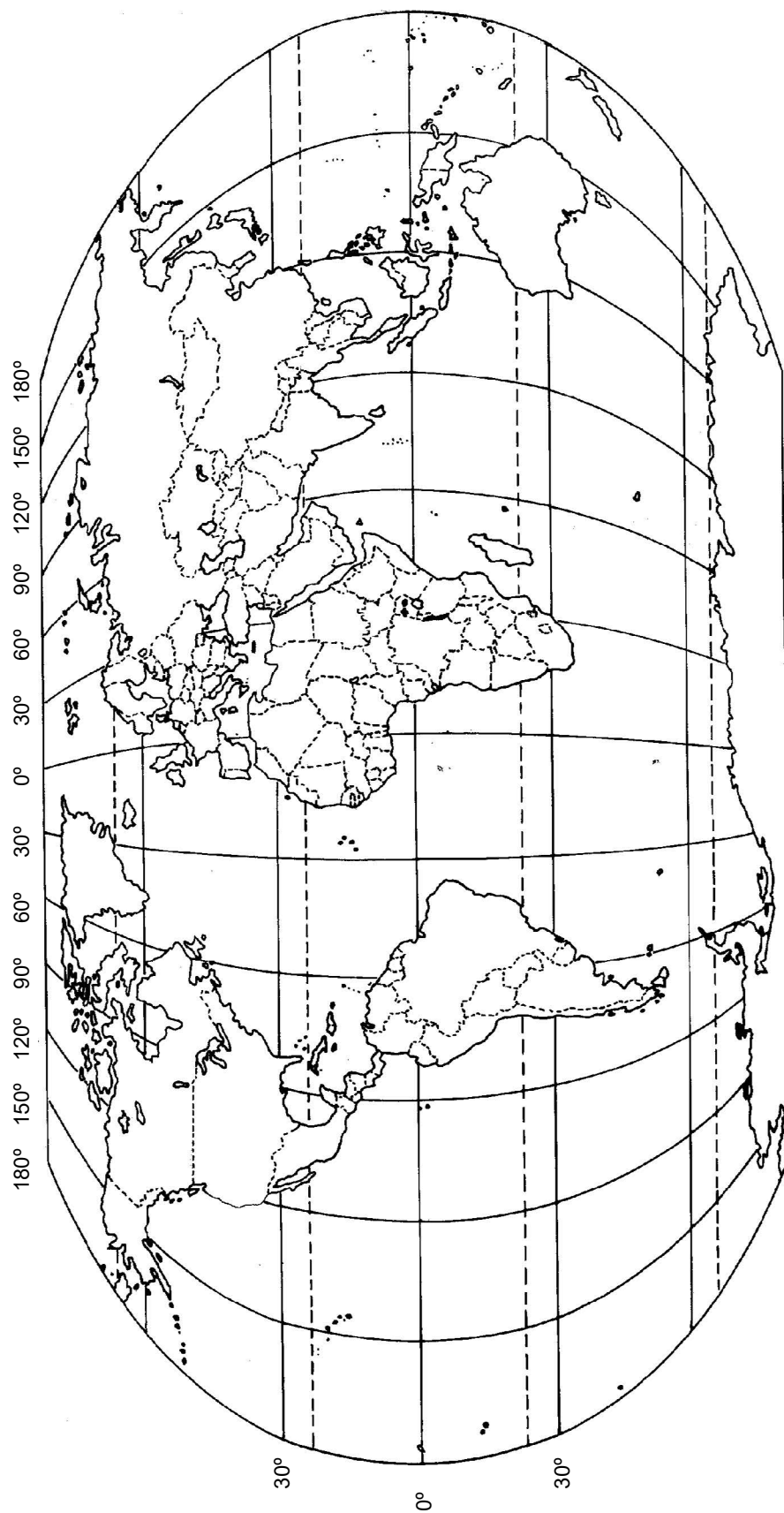
El mundo. Físico



El mundo. Político



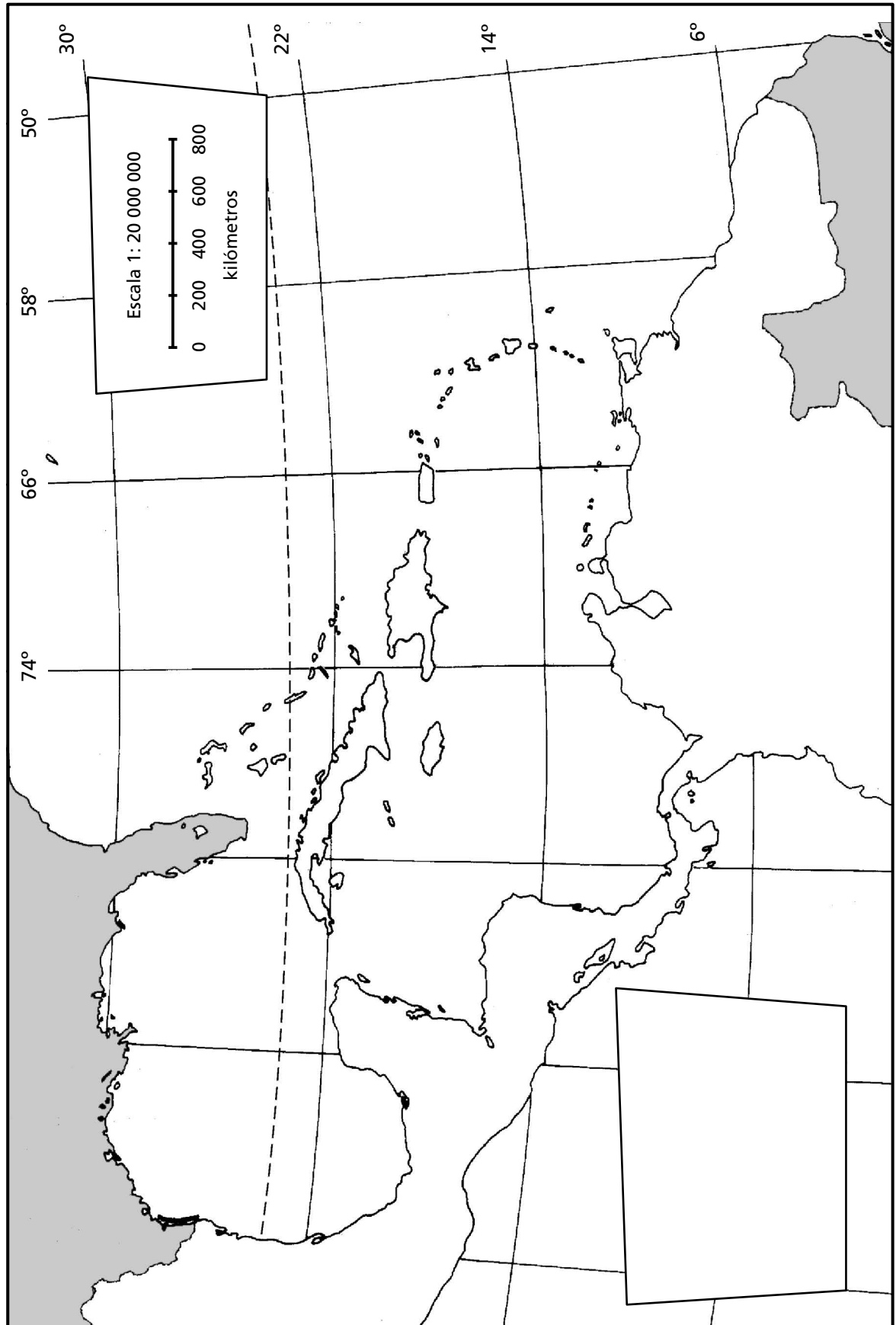
El mundo. Político



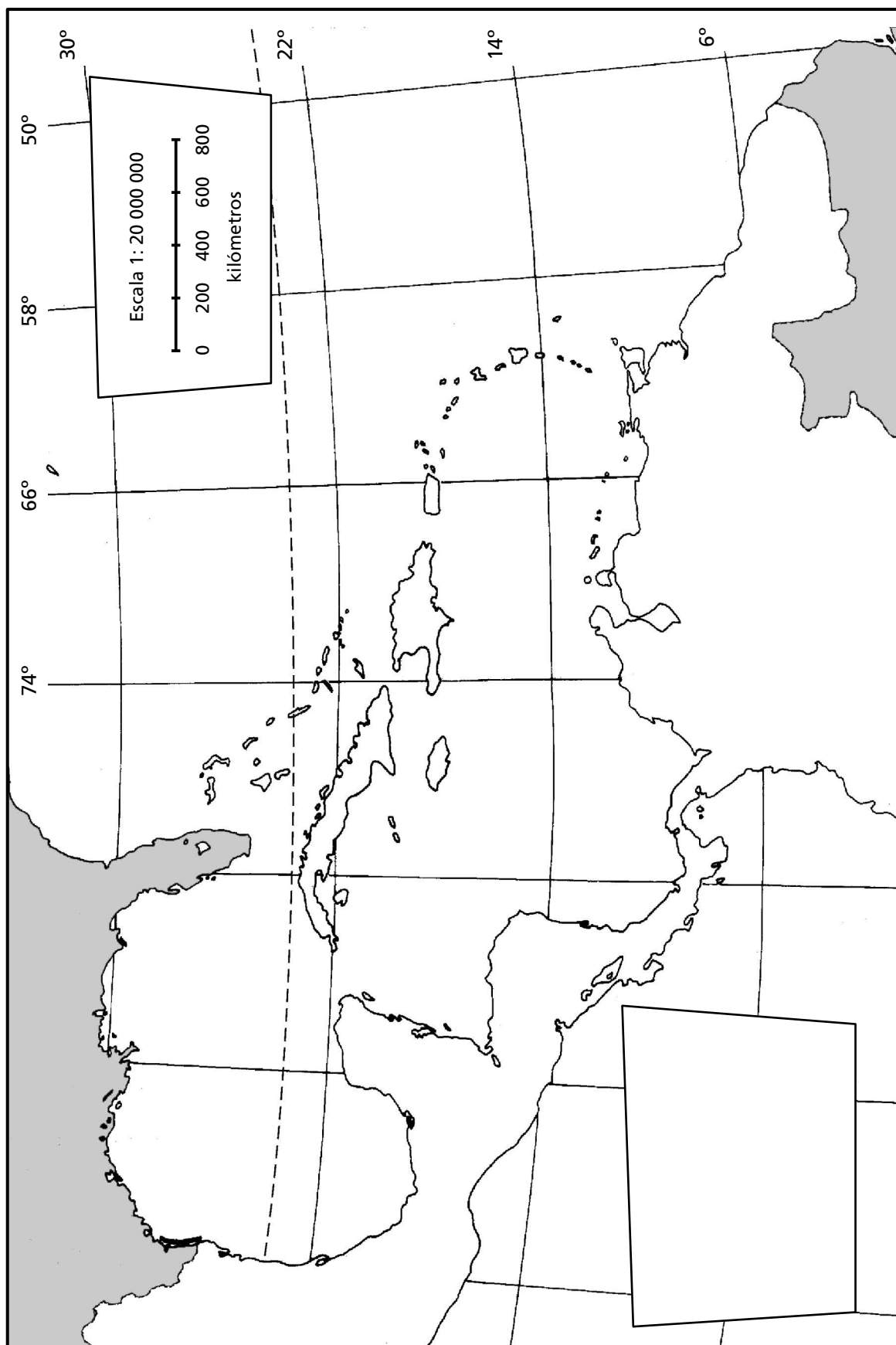
Escala

0 1540 3080 4620
kilómetros

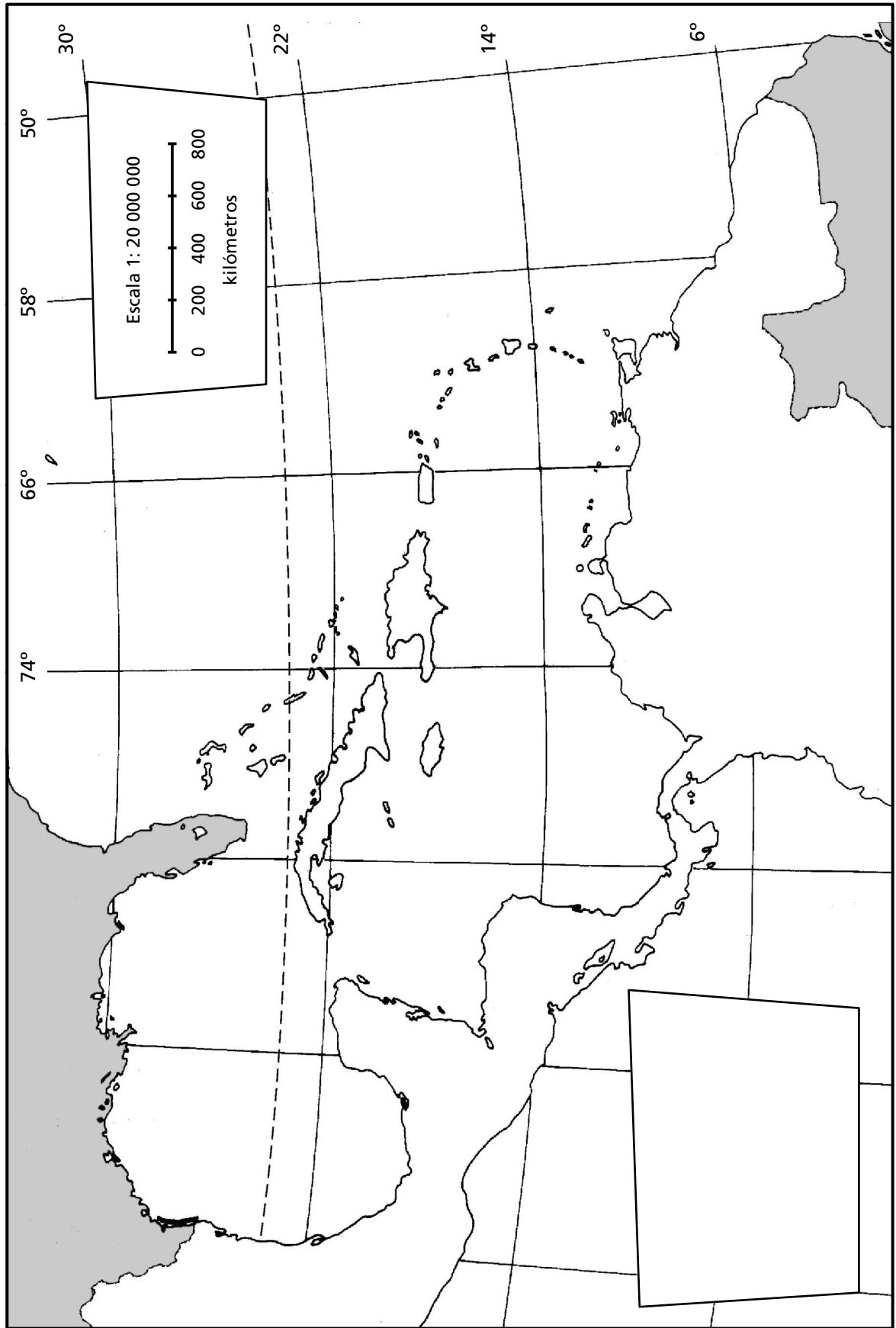
El Caribe. Físico



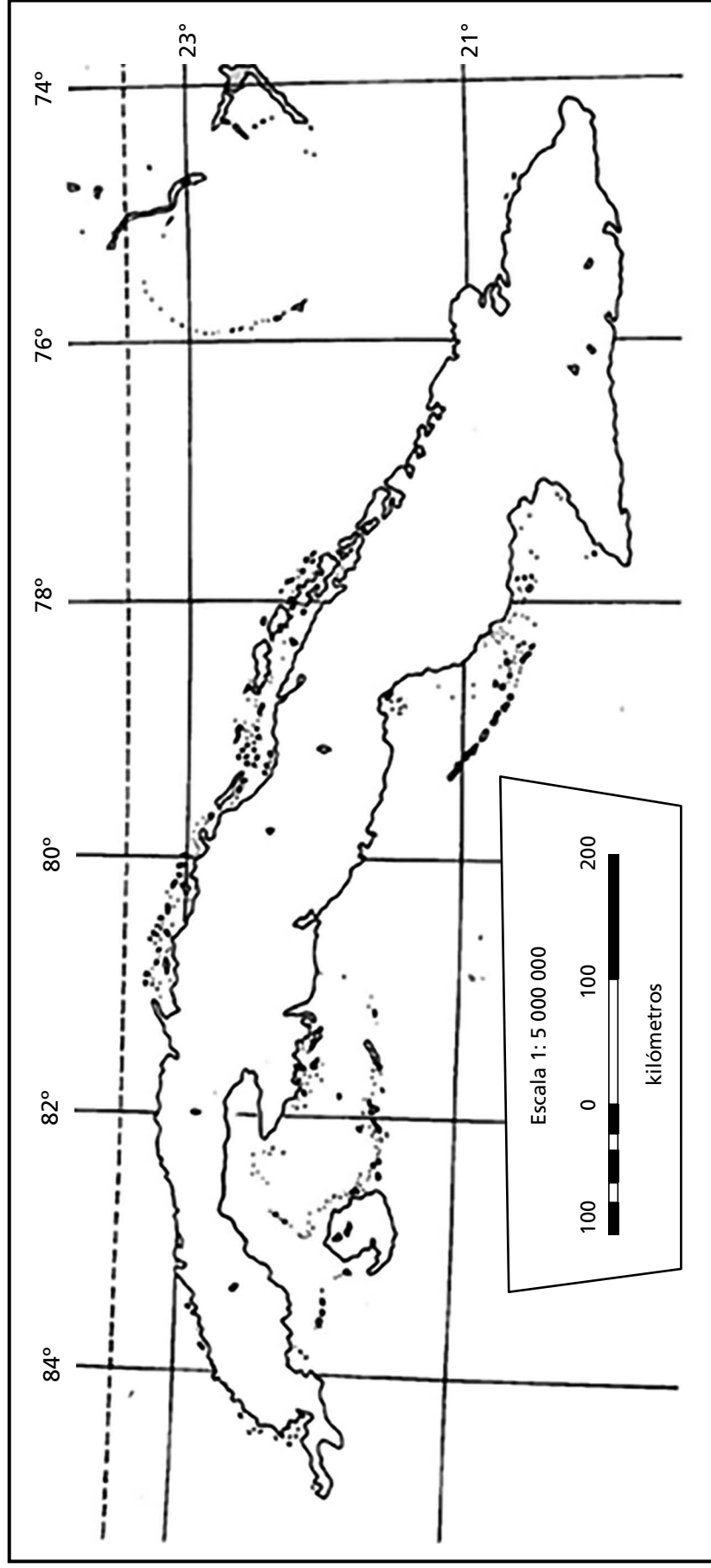
El Caribe. Físico

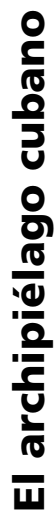


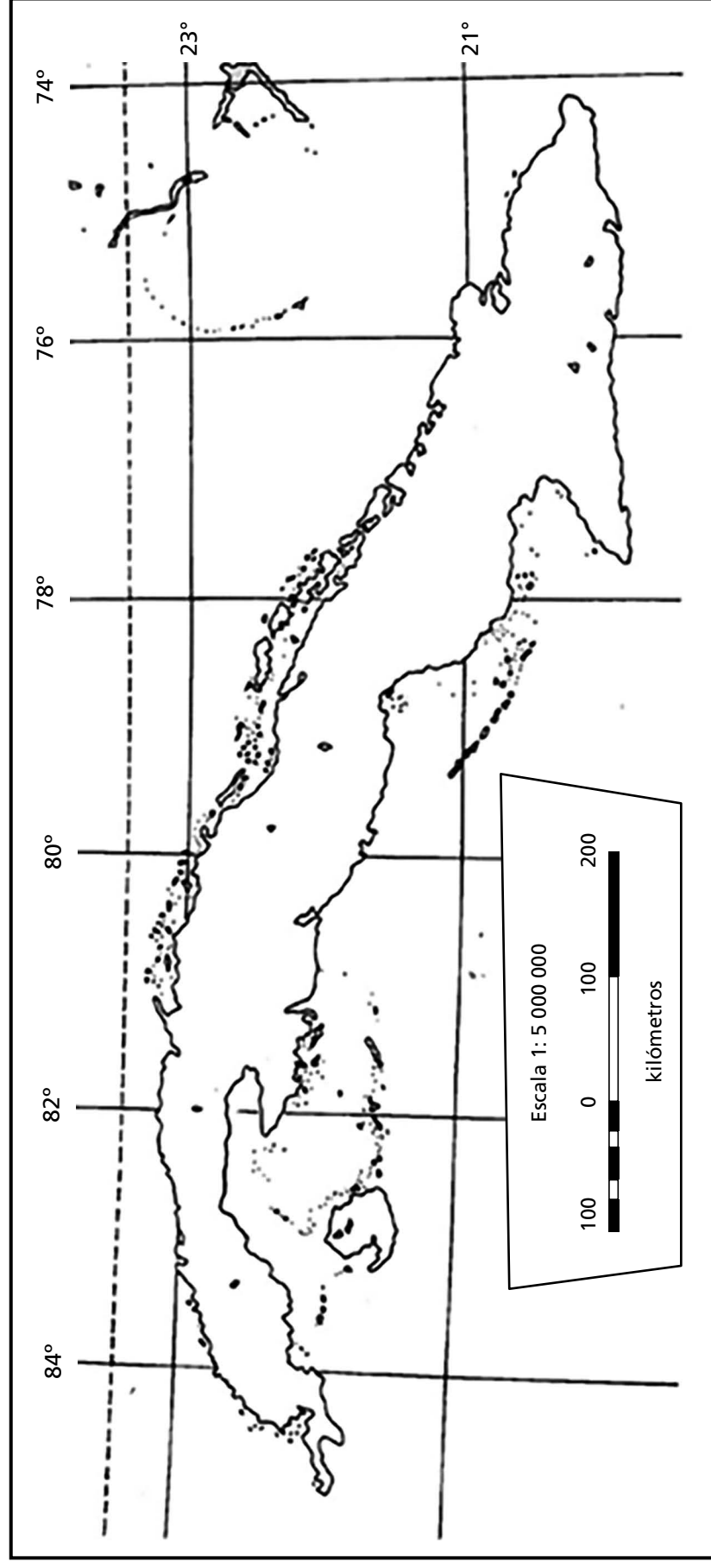
El Caribe. Físico



El archipiélago cubano

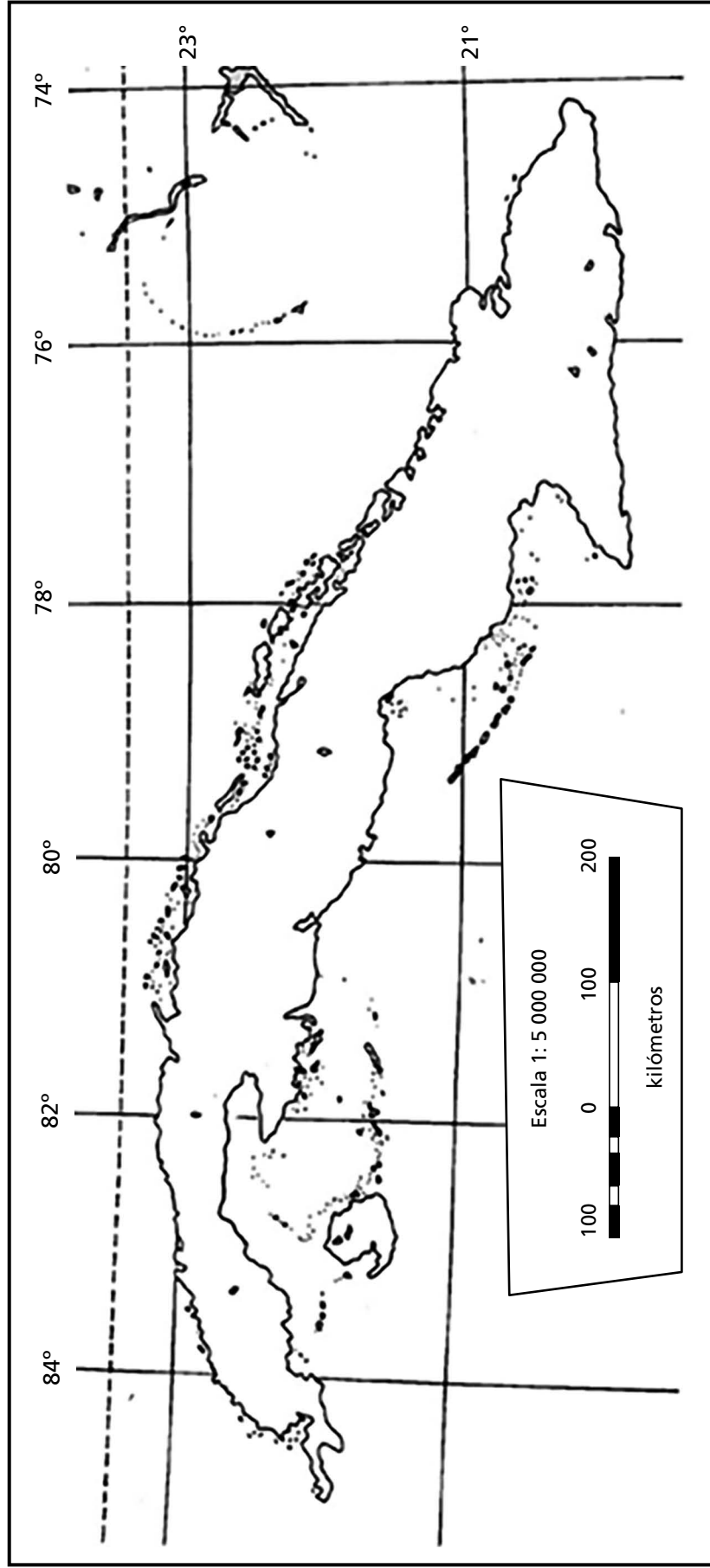




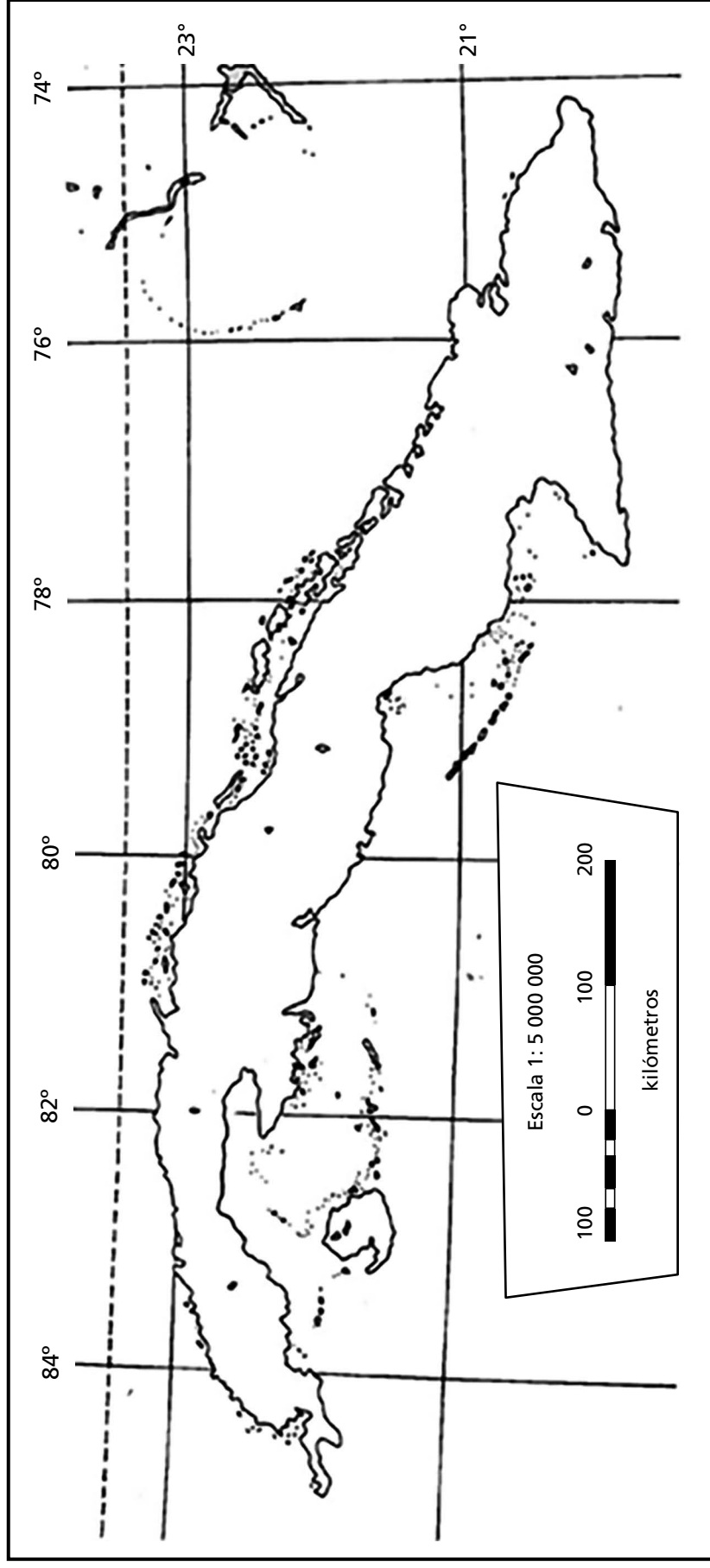


12

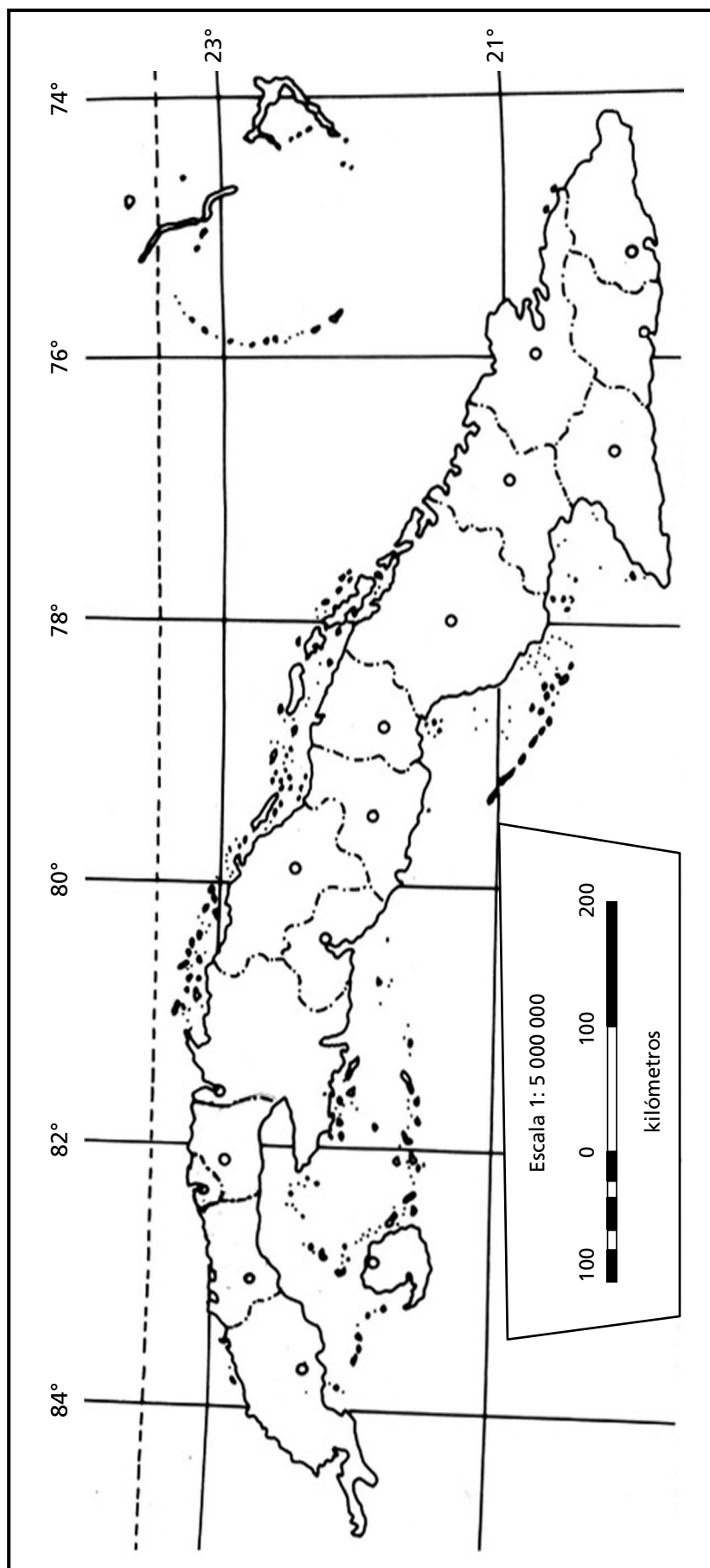
El archipiélago cubano



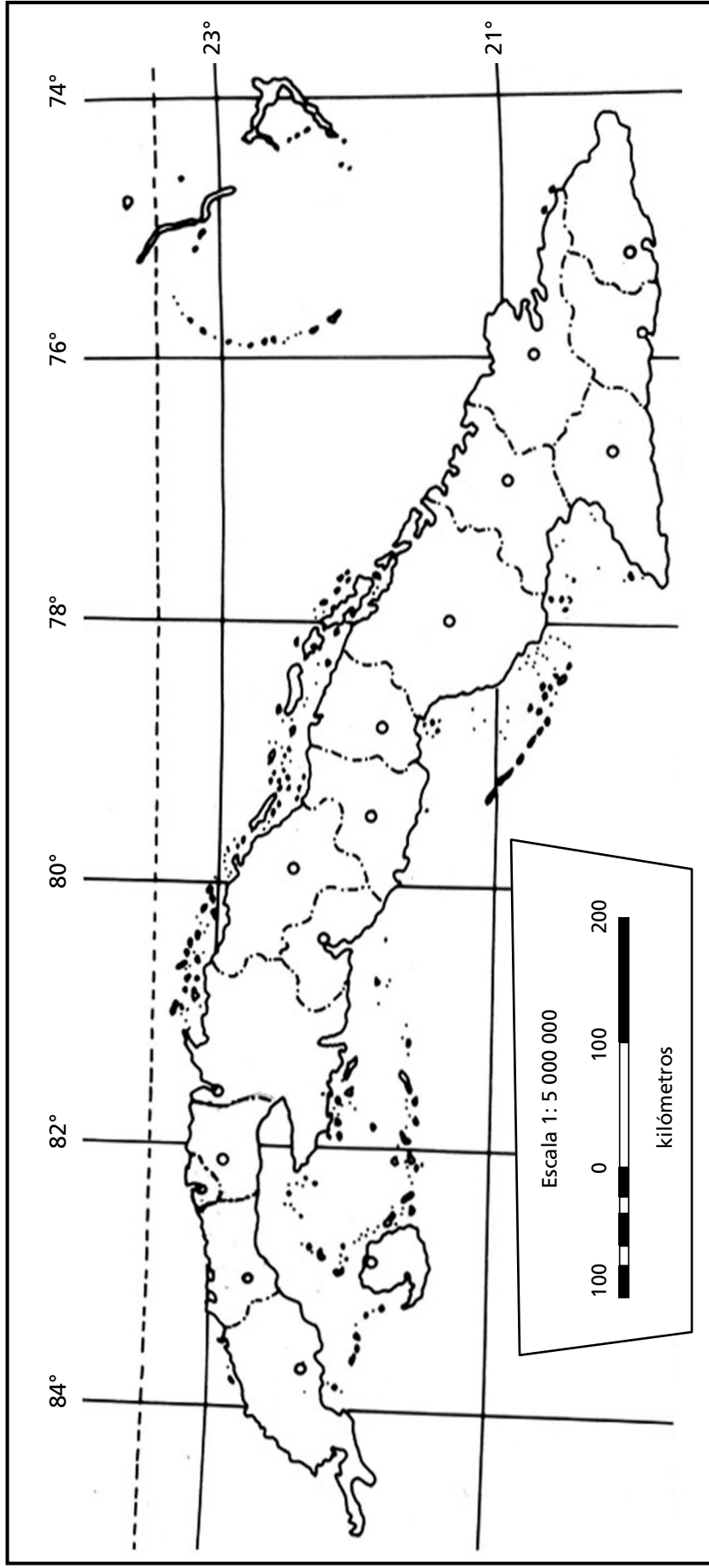
El archipiélago cubano



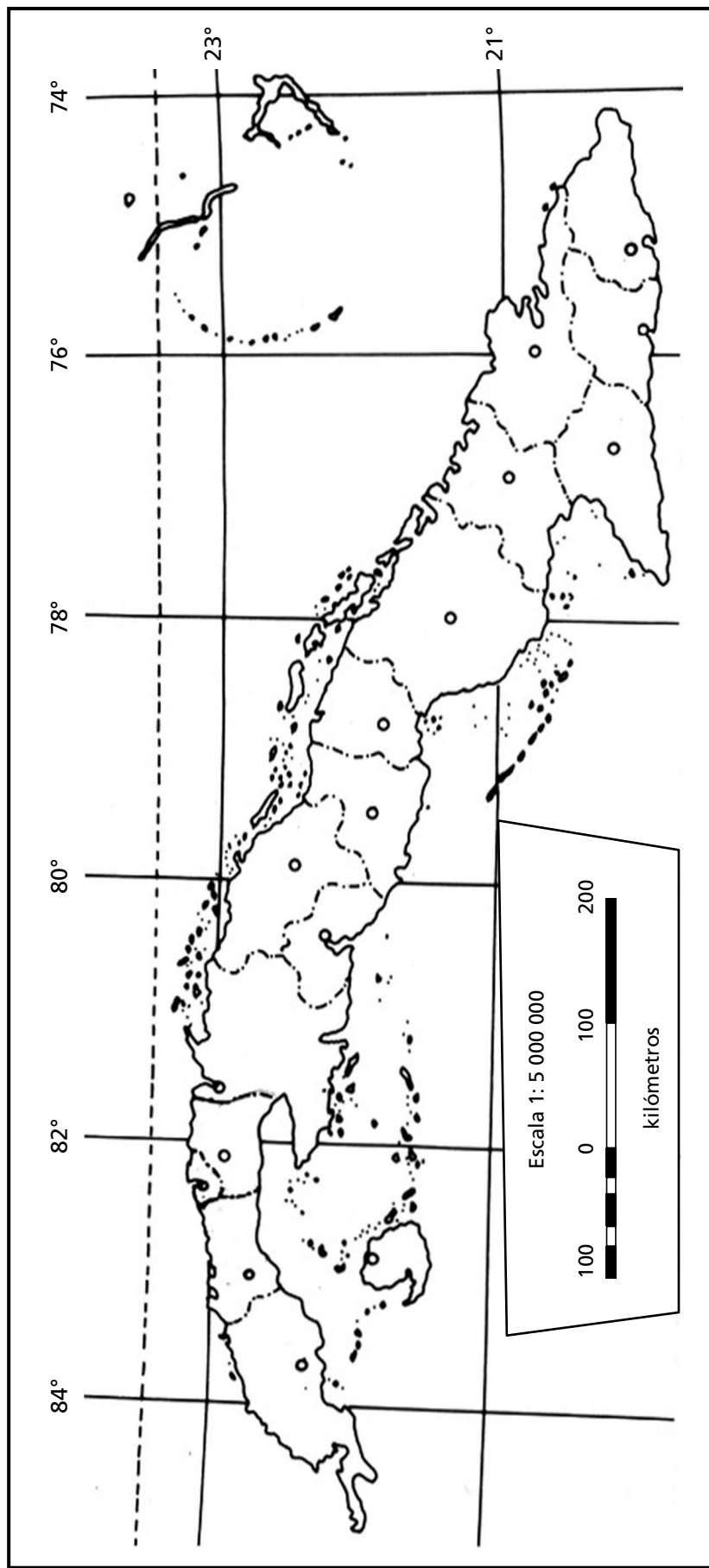
Cuba. División político-administrativa



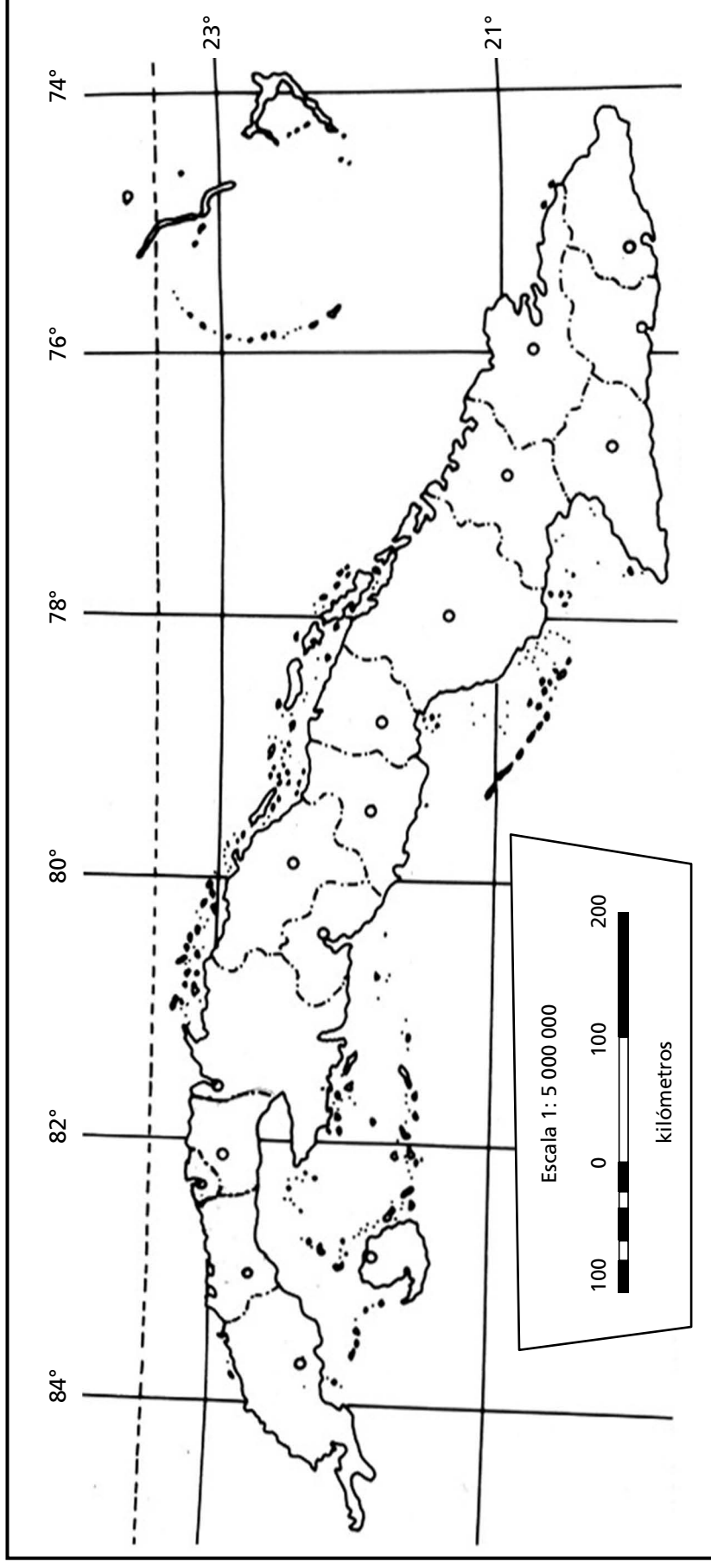
Cuba. División político-administrativa



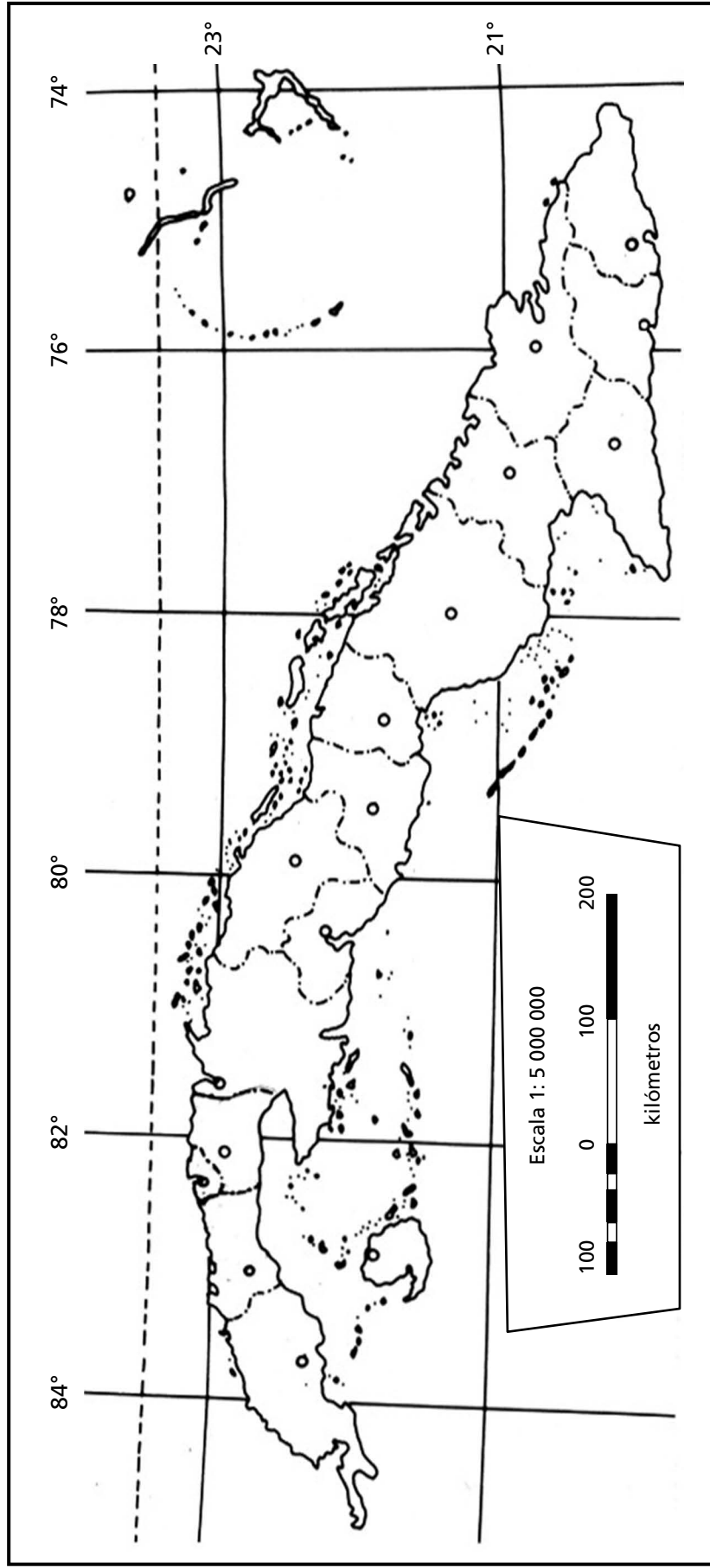
Cuba. División político-administrativa



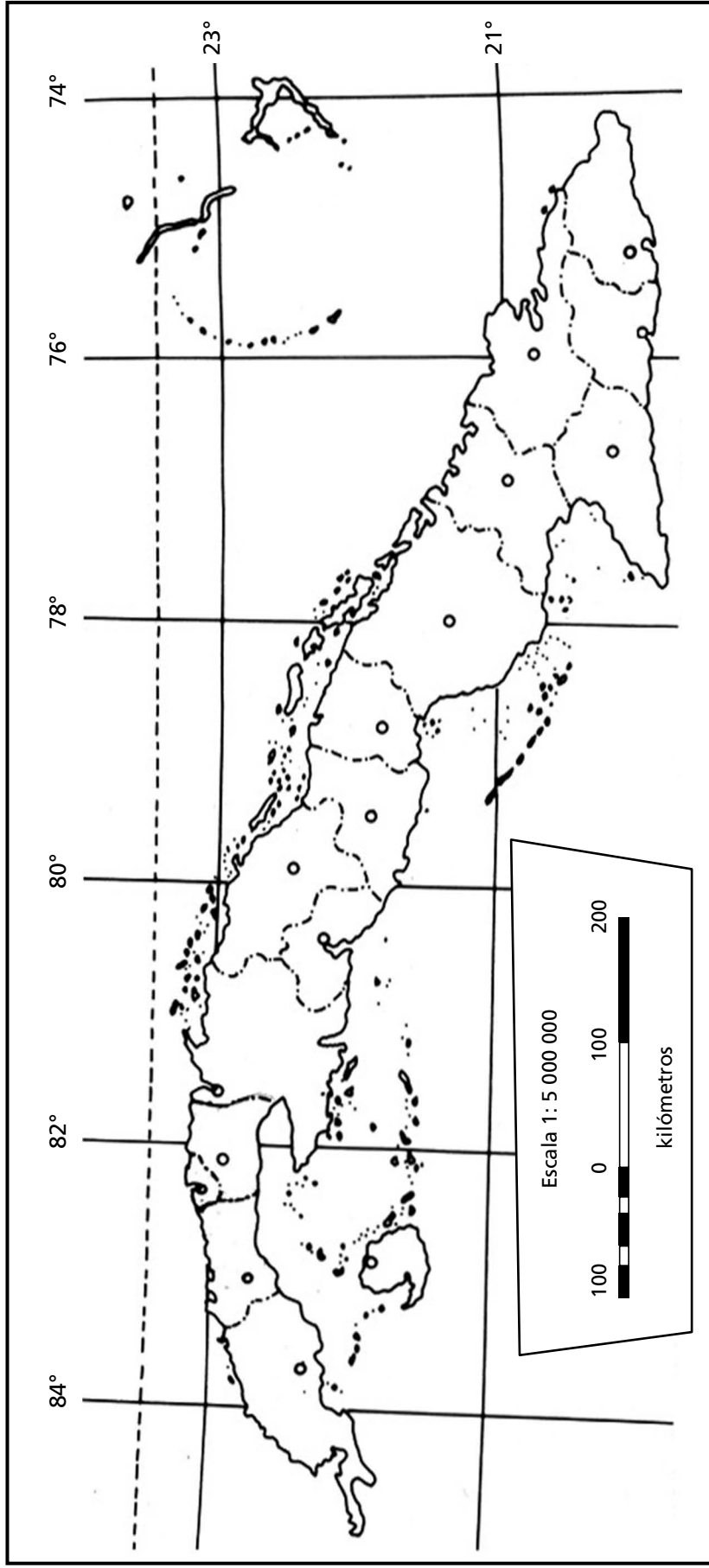
Cuba. División político-administrativa



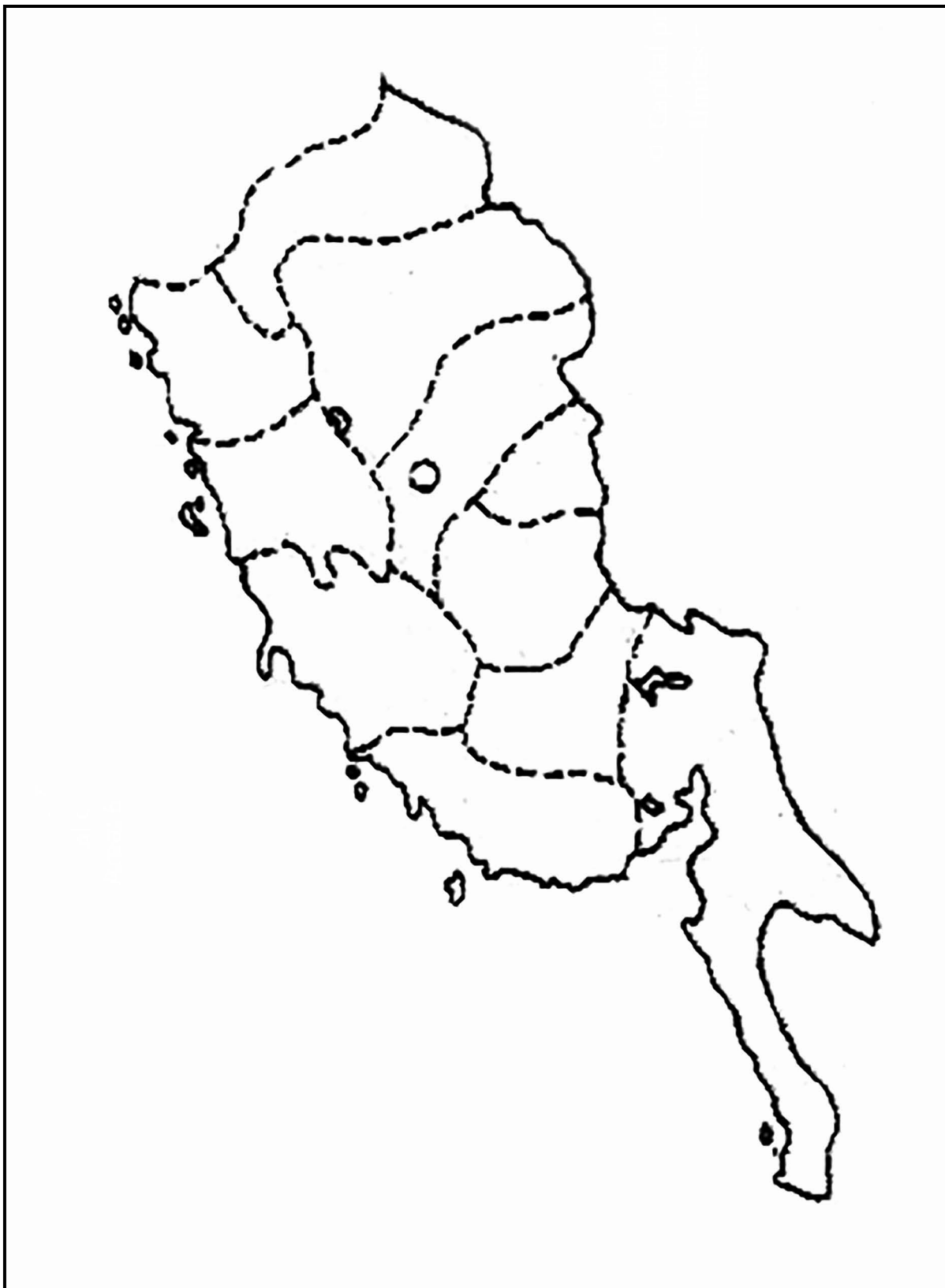
Cuba. División político-administrativa



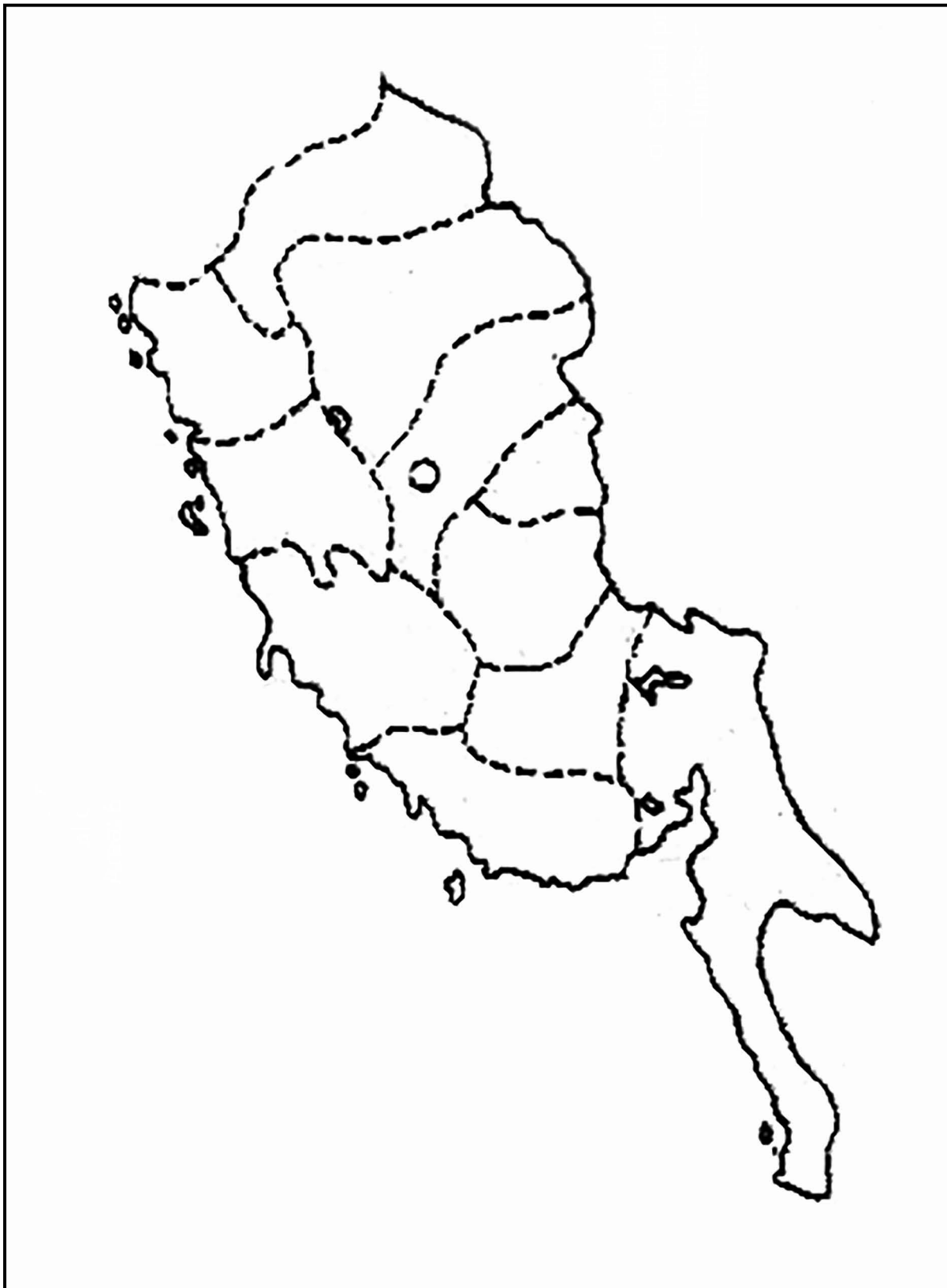
Cuba. División político-administrativa



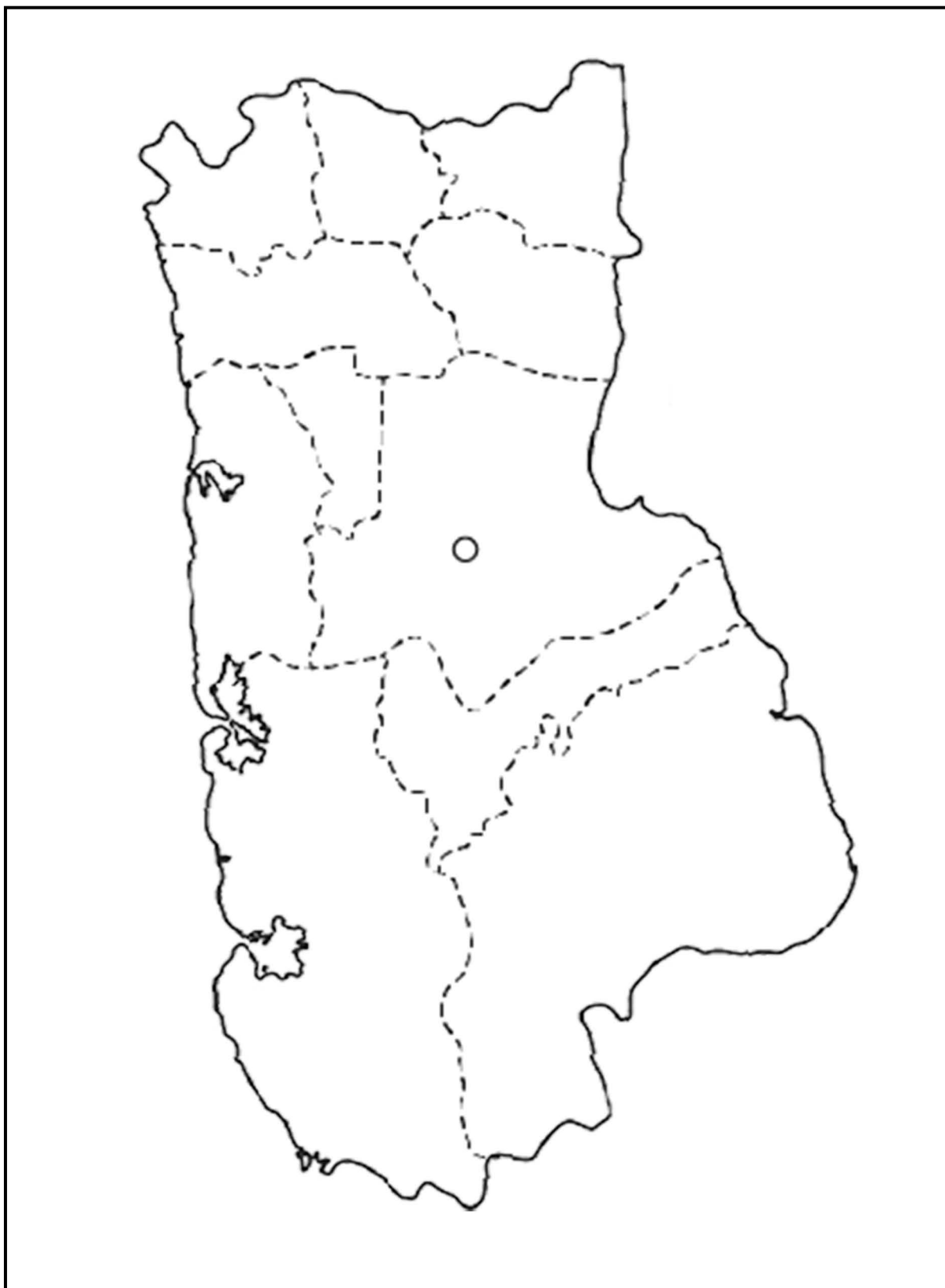
Pinar del Río



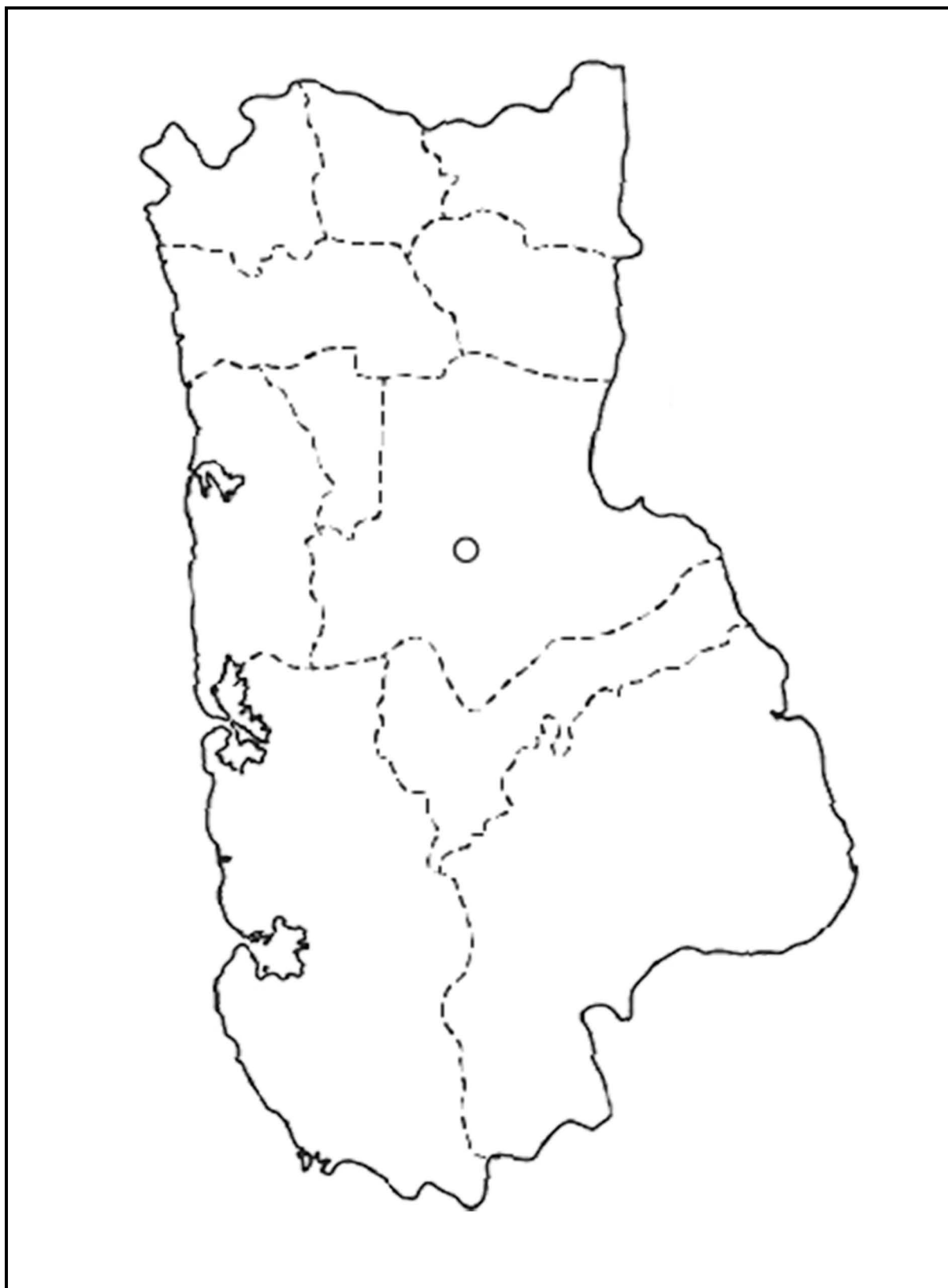
Pinar del Río



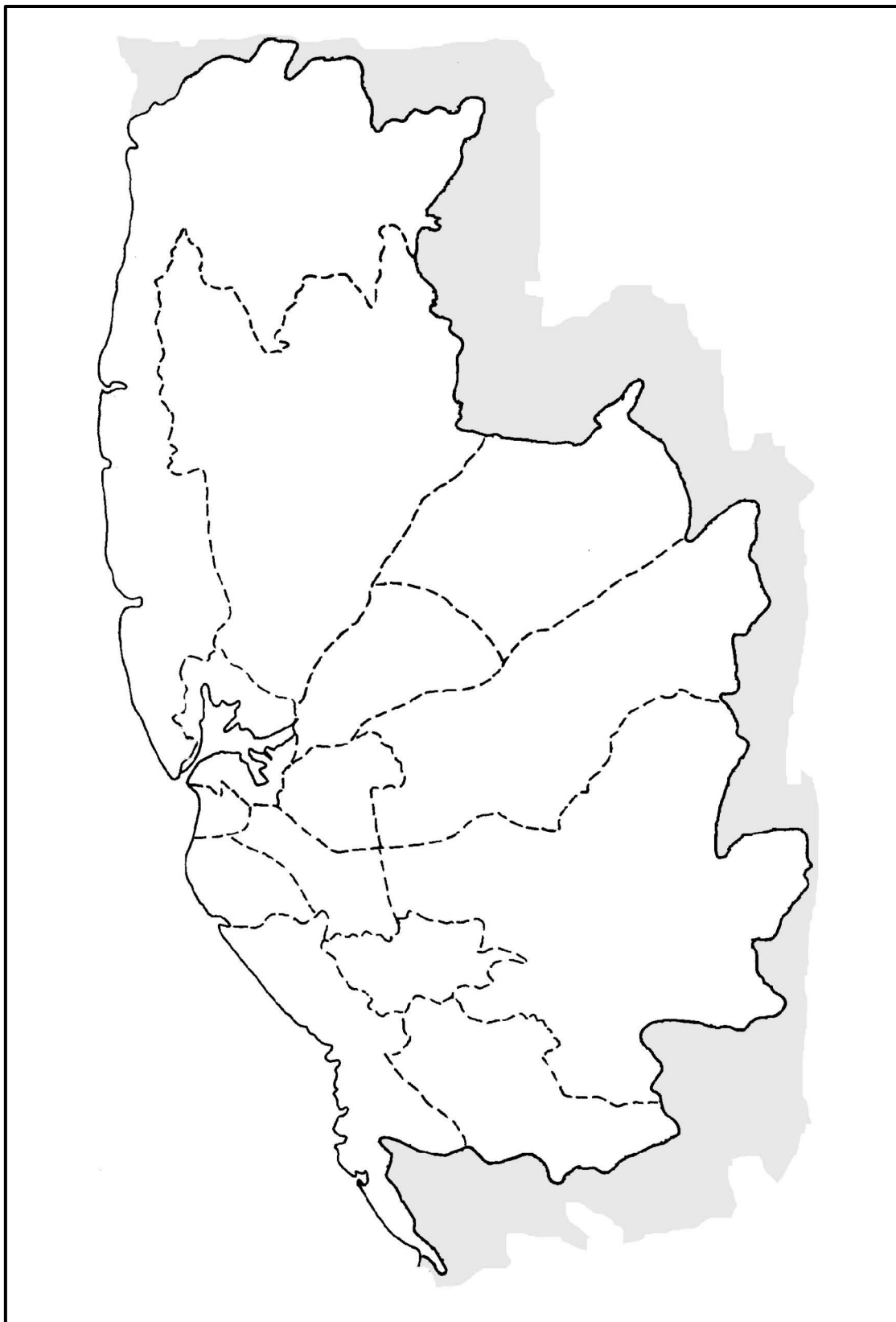
Artemisa



Artemisa



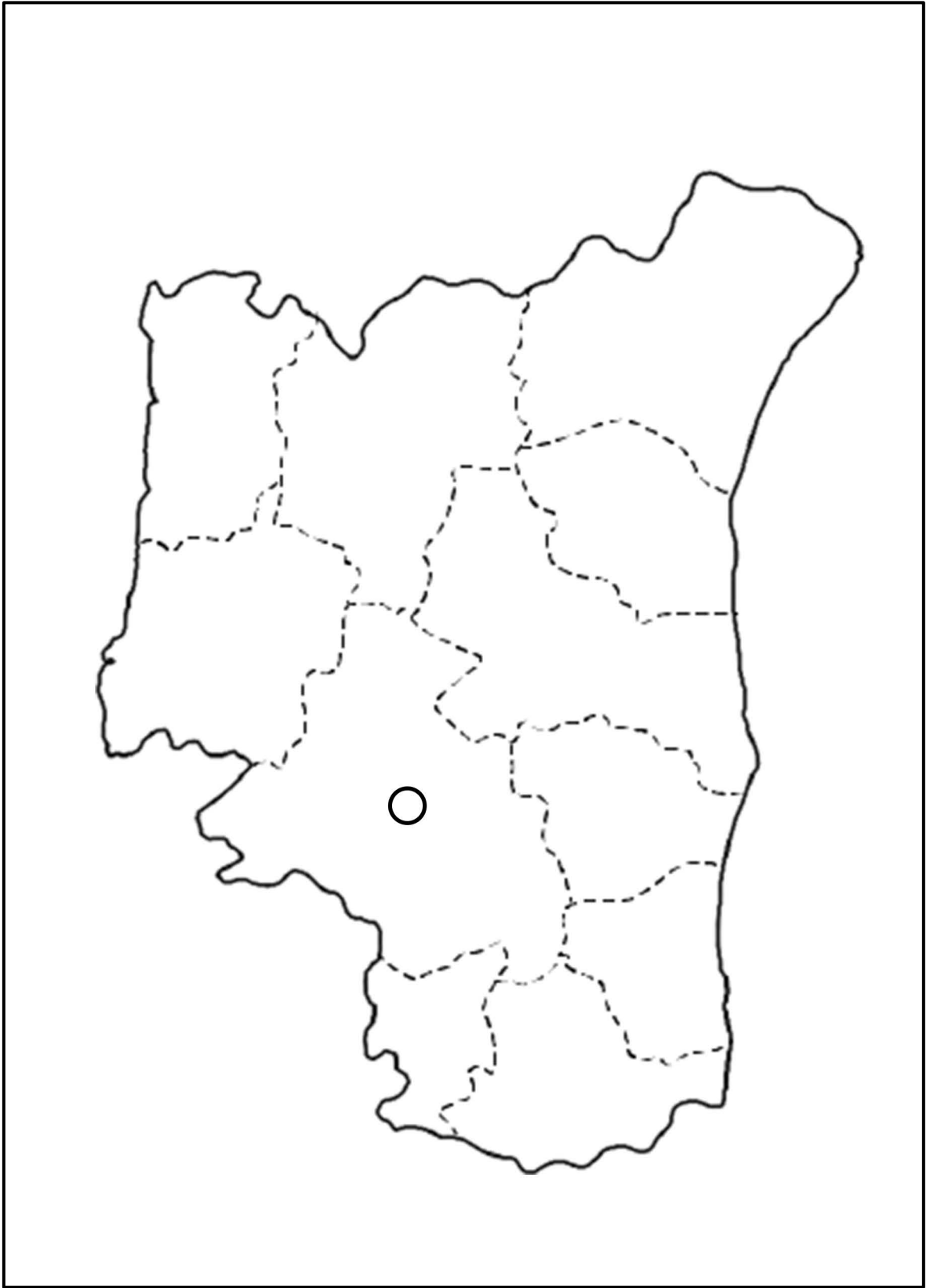
La Habana



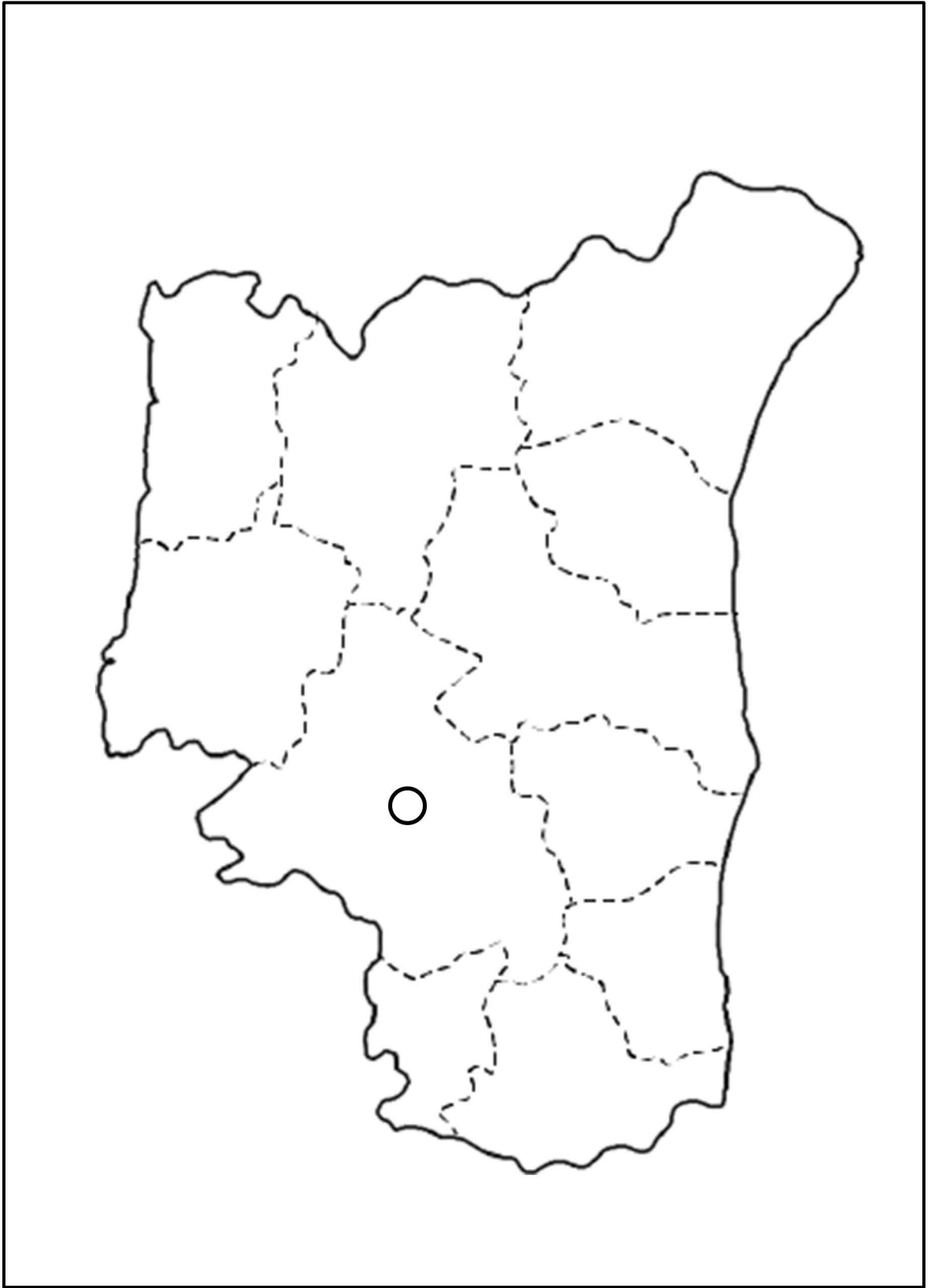
La Habana



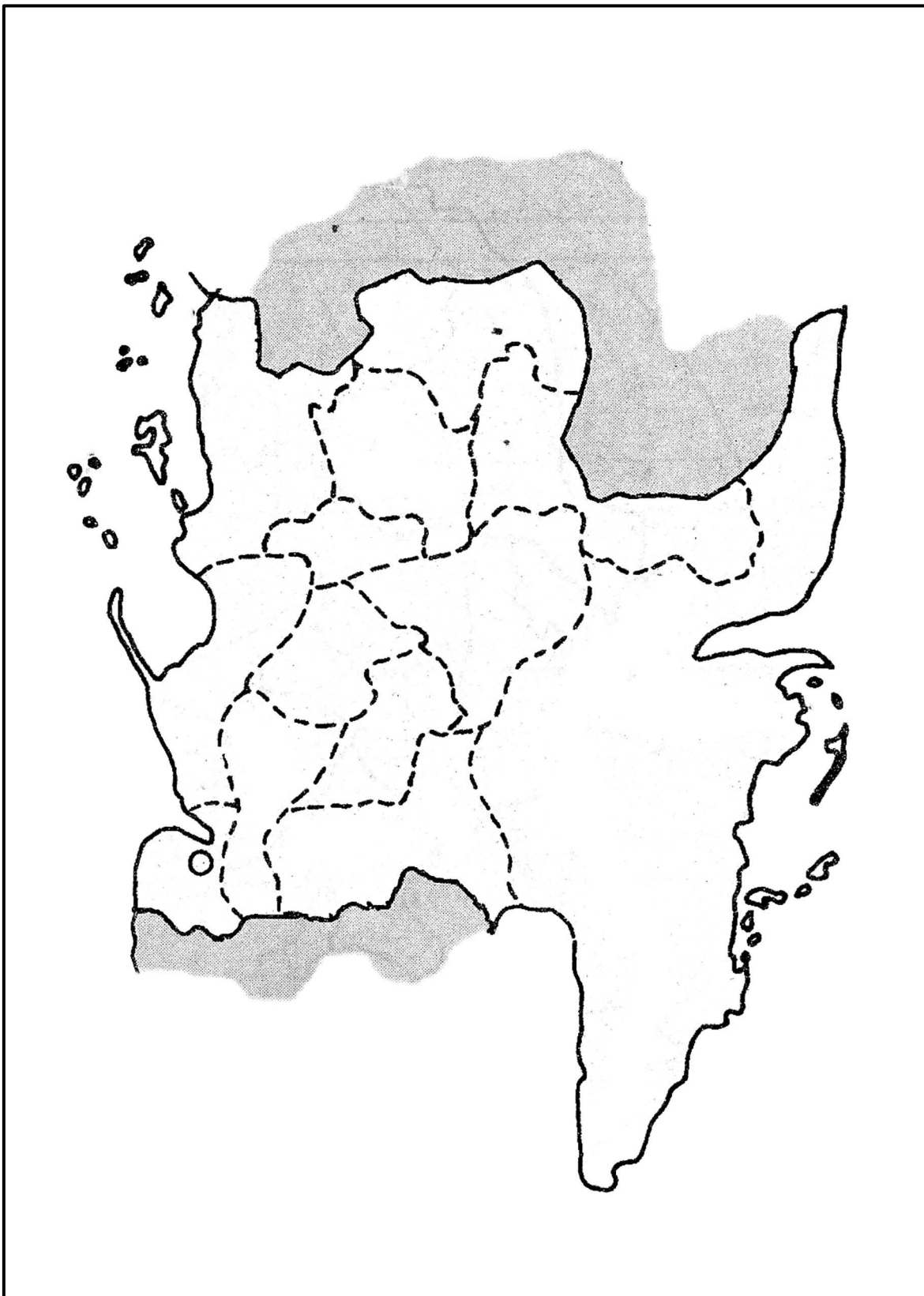
Mayabeque



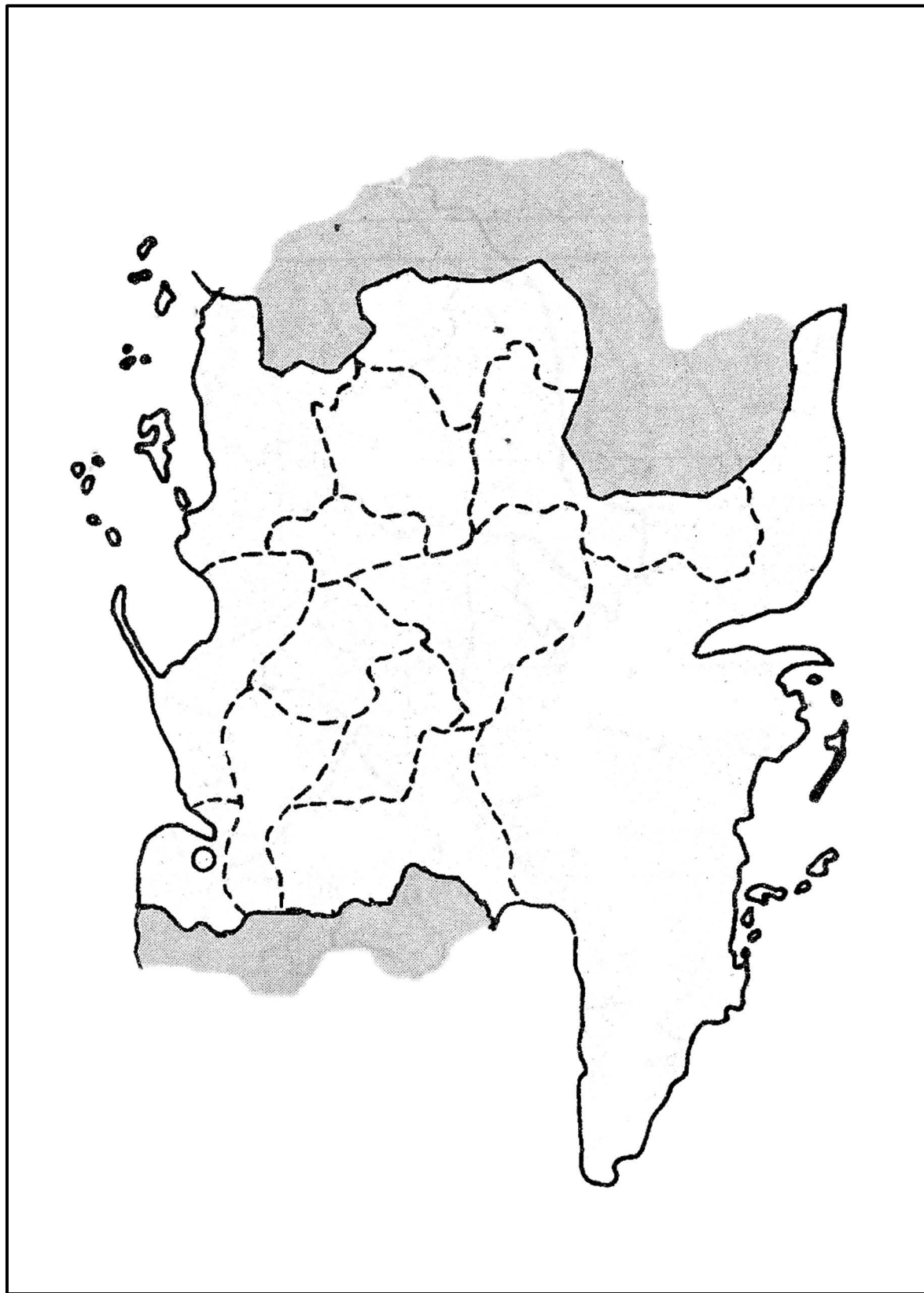
Mayabeque



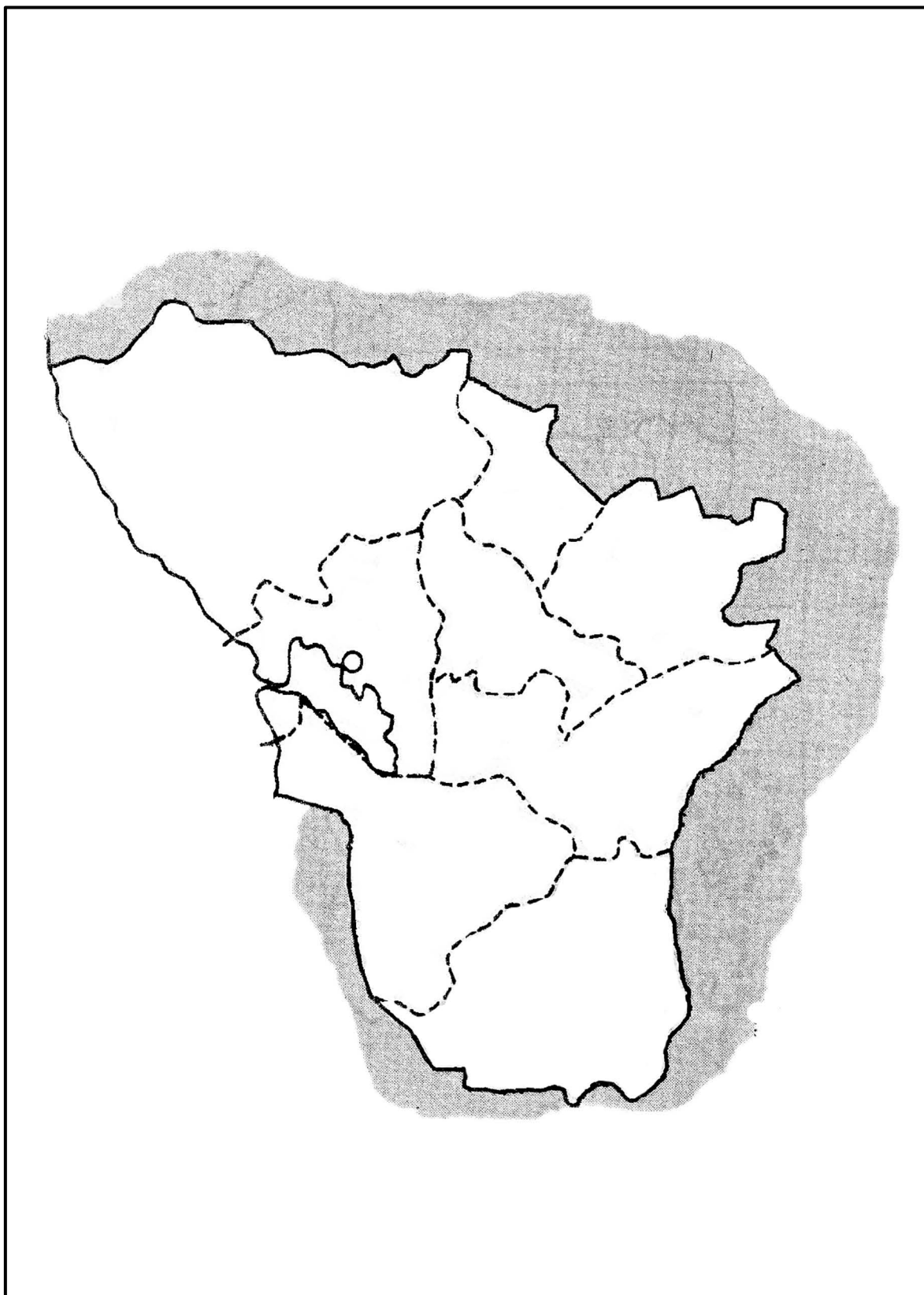
Matanzas



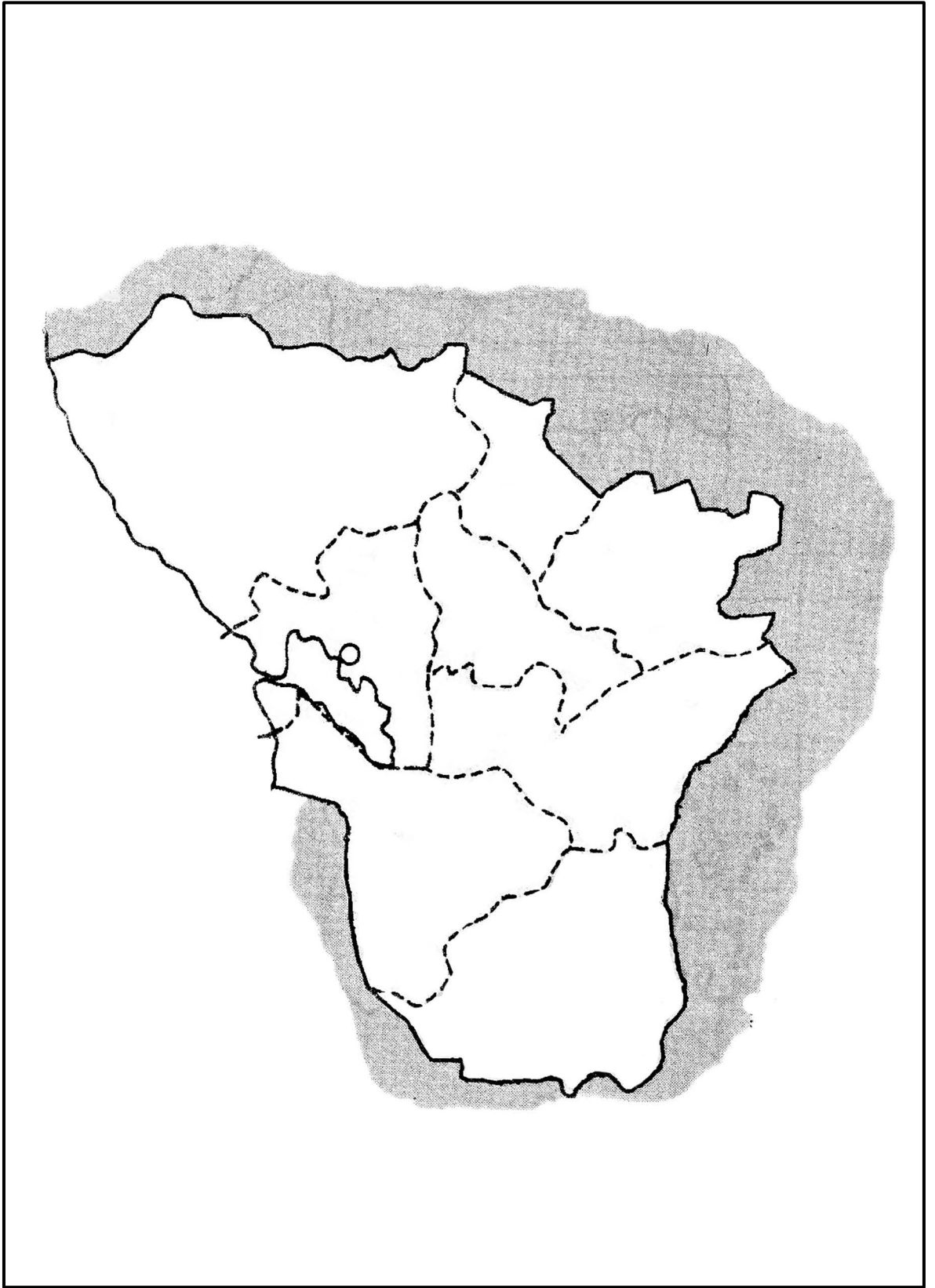
Matanzas



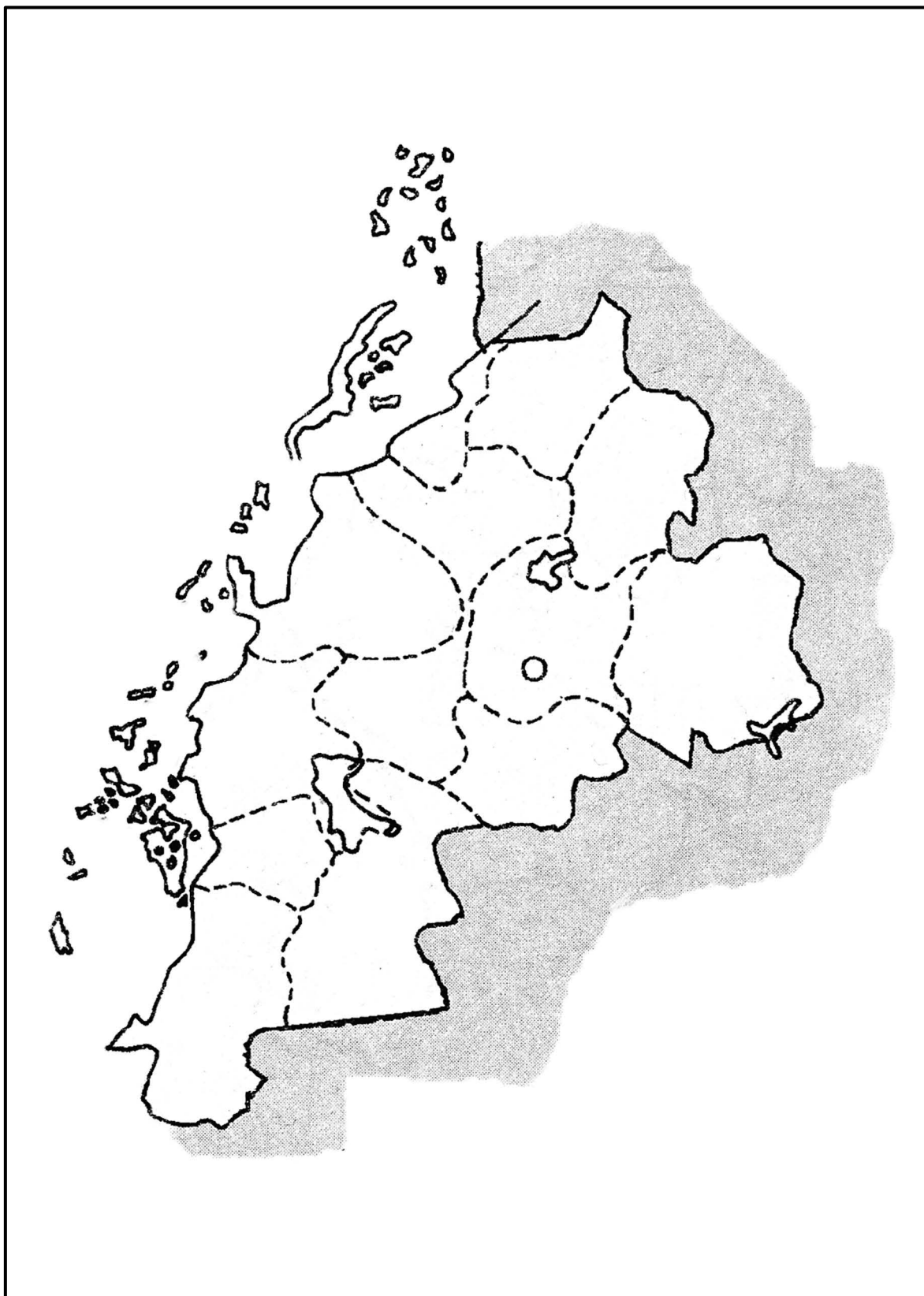
Cienfuegos



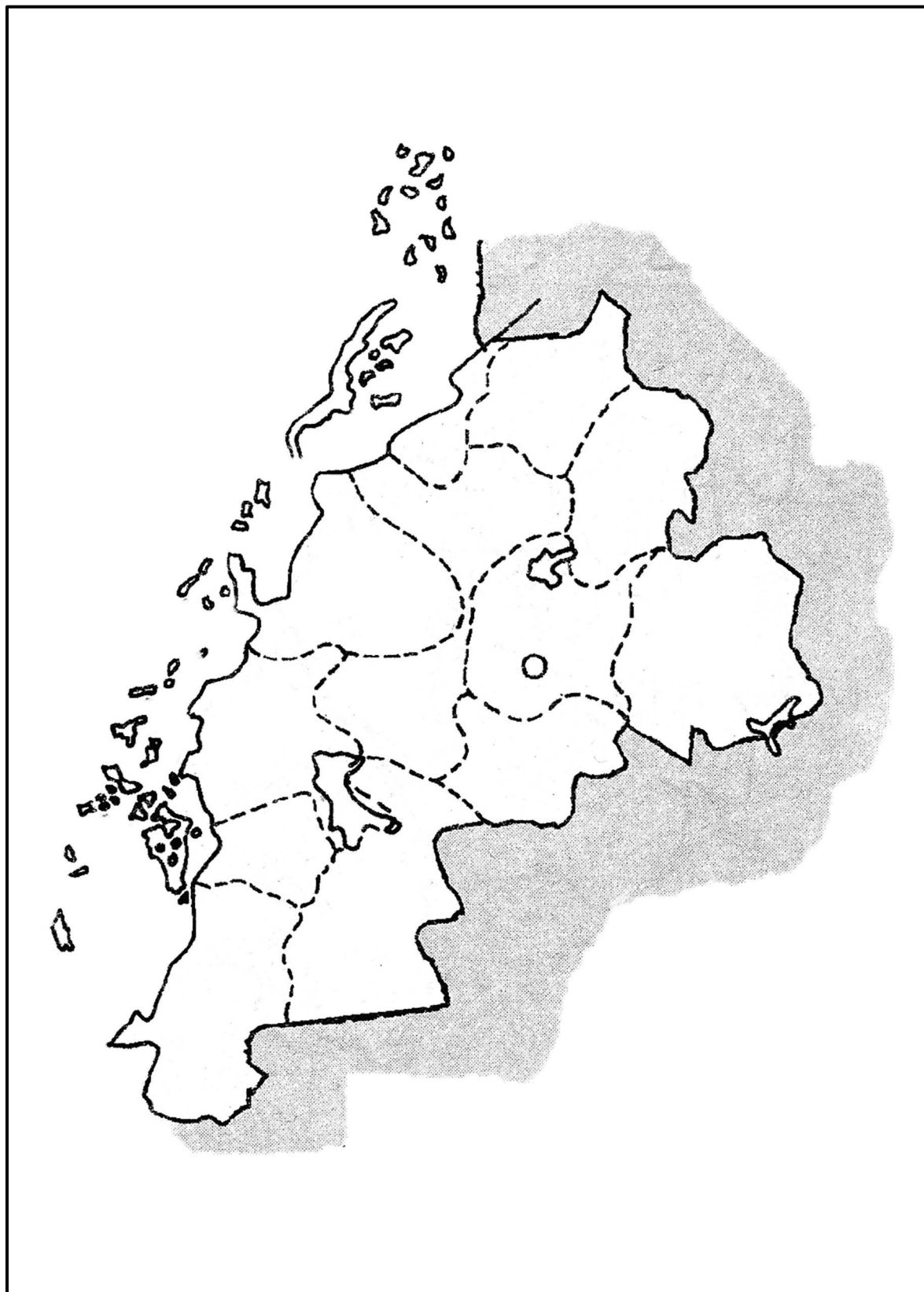
Cienfuegos



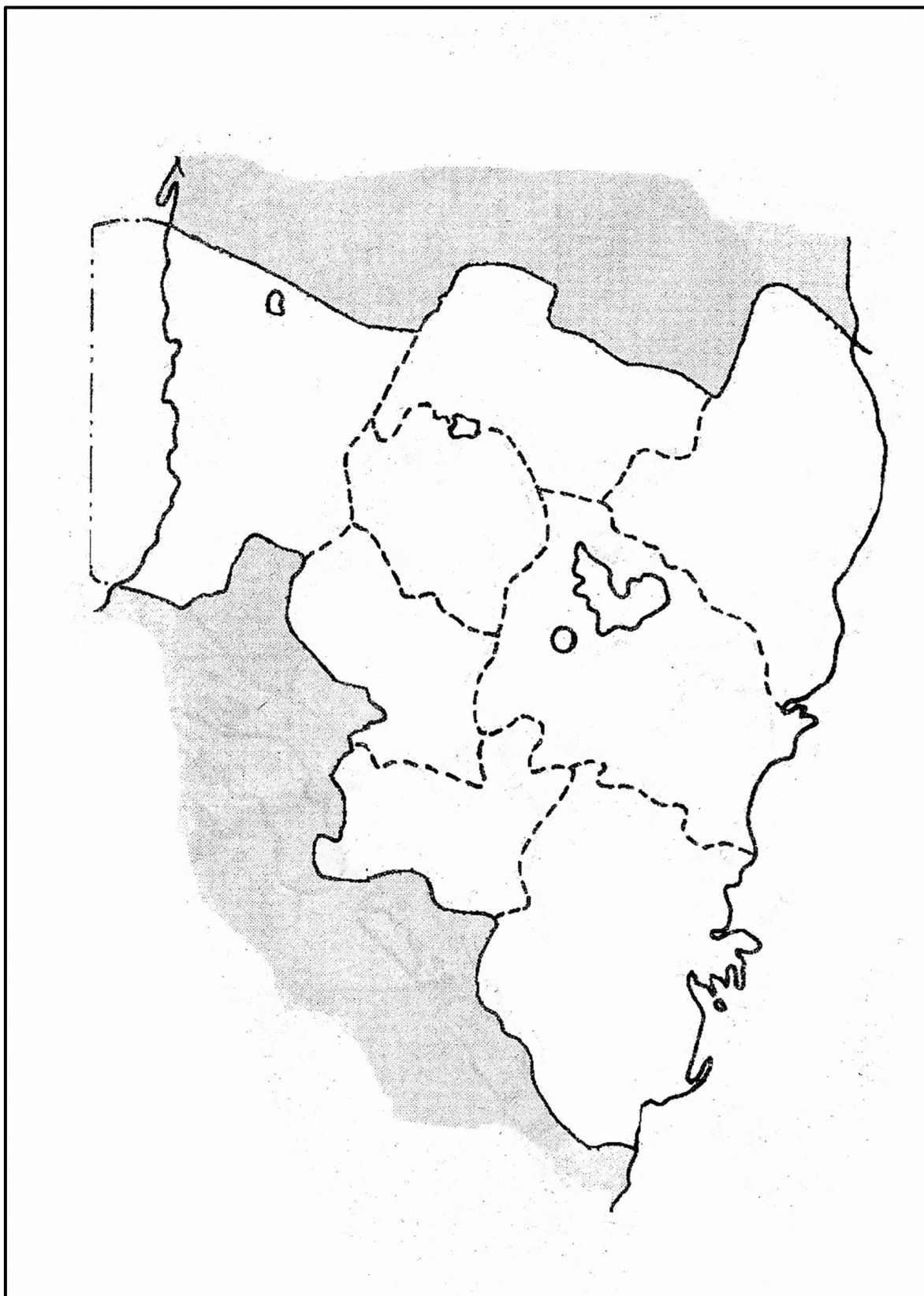
Villa Clara



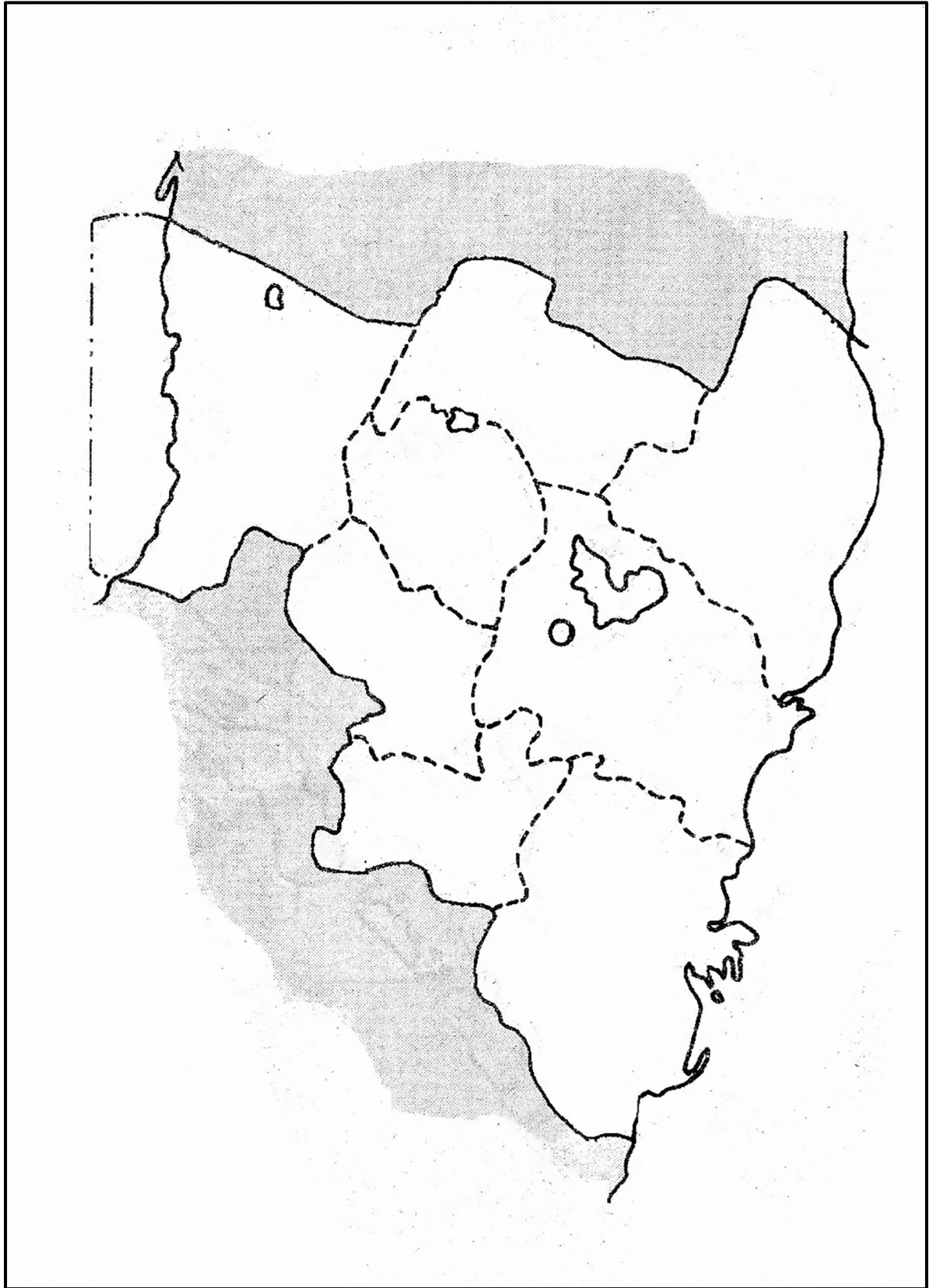
Villa Clara



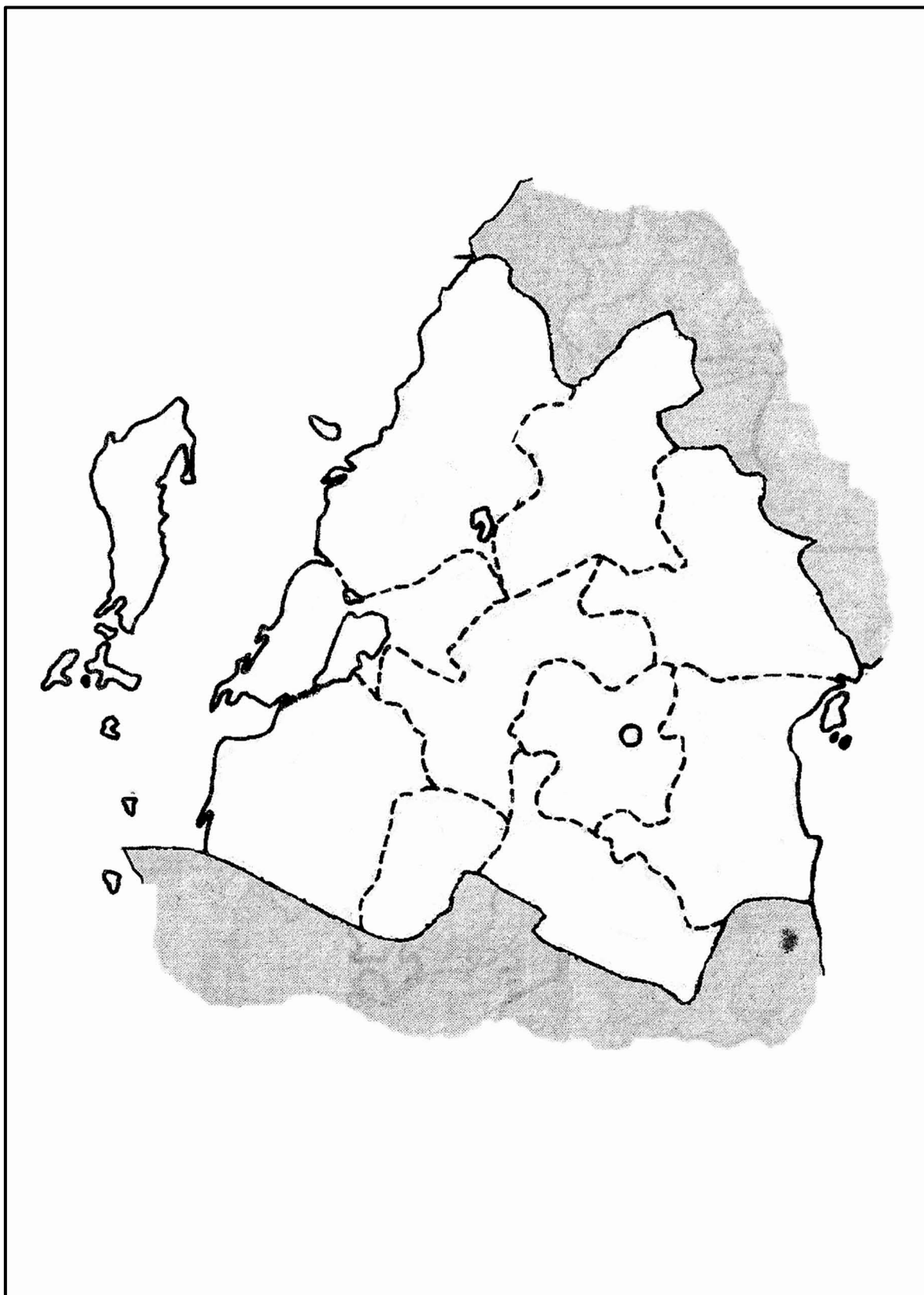
Sancti Spíritus



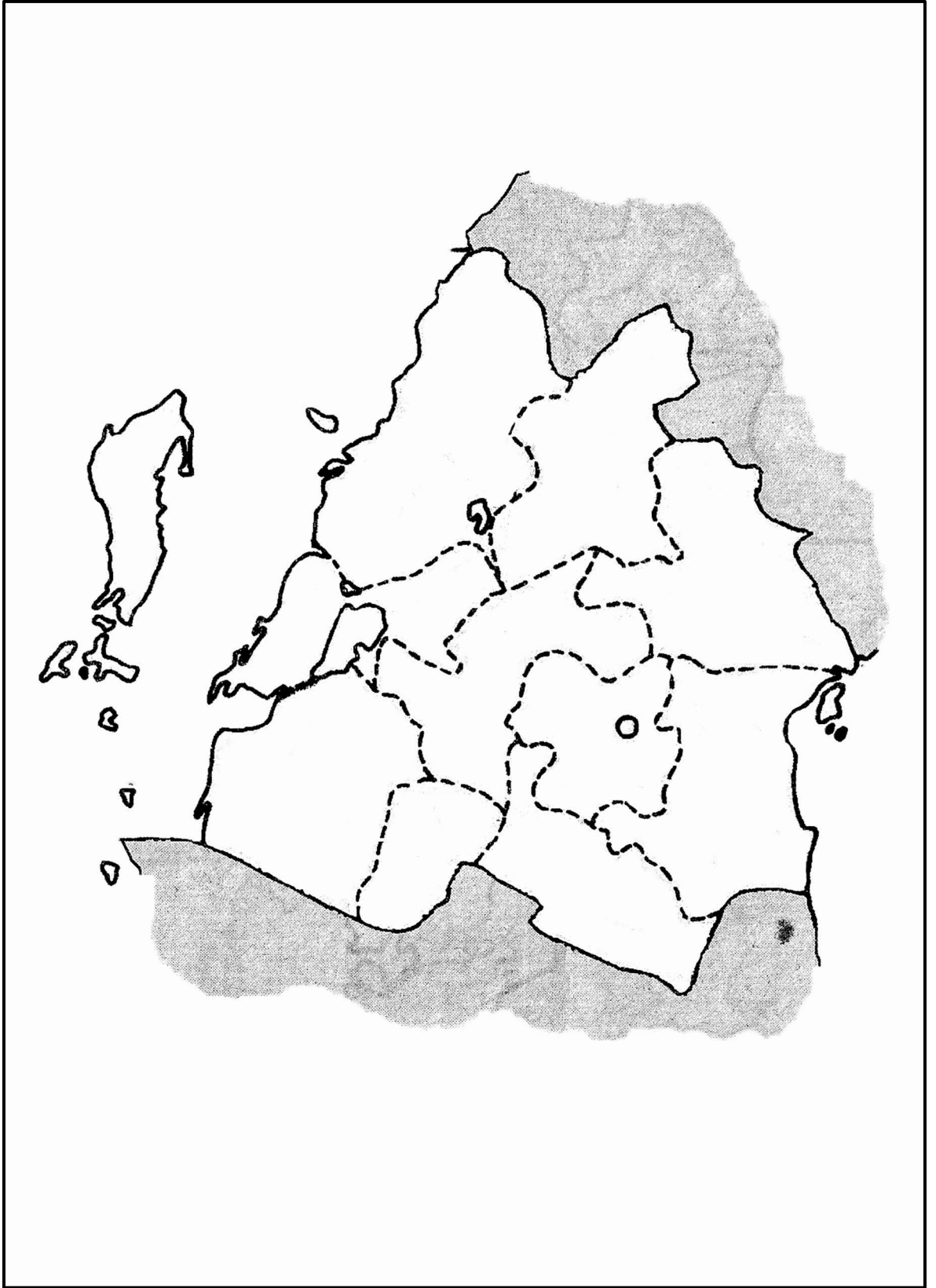
Sancti Spíritus



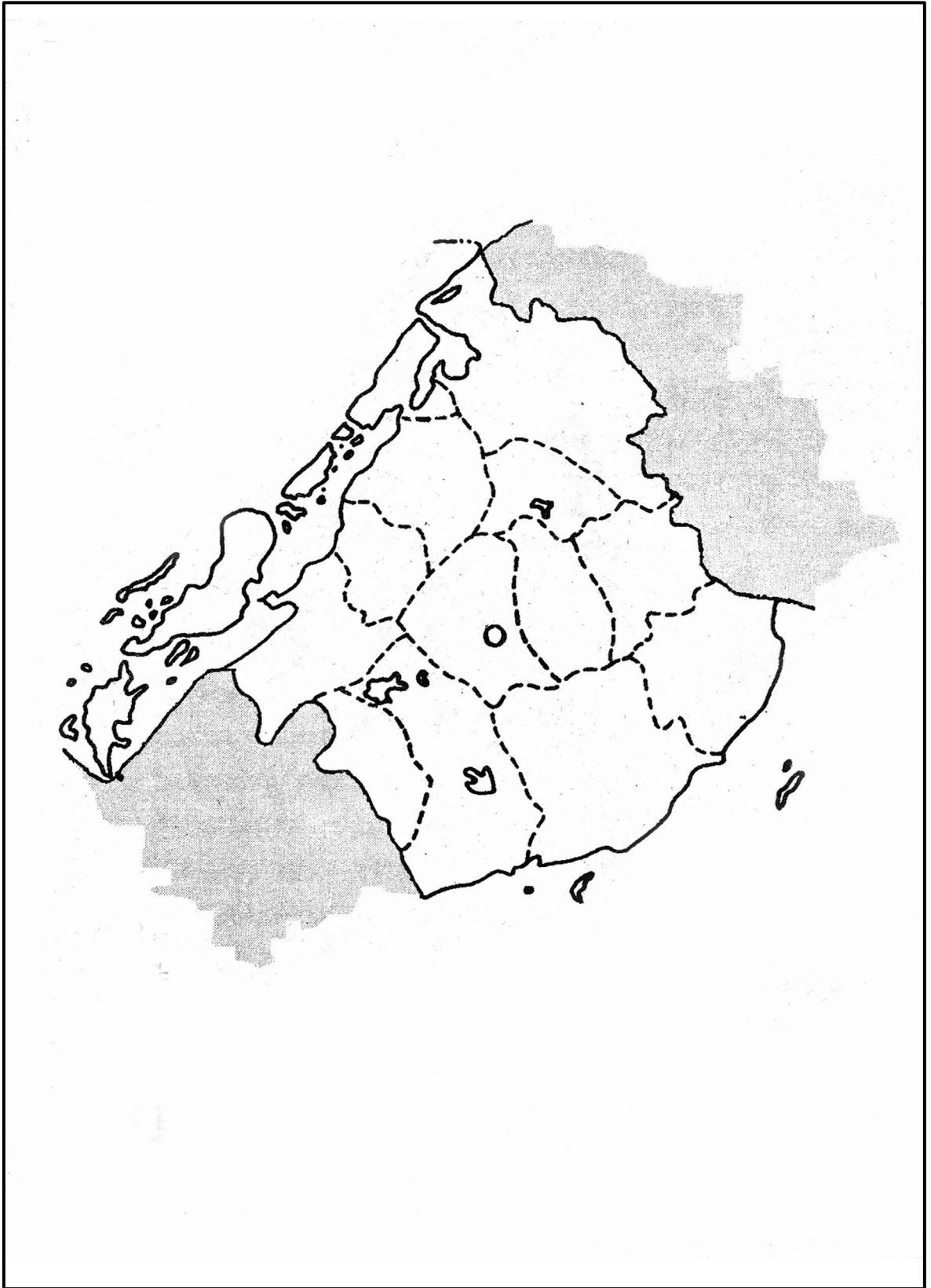
Ciego de Ávila



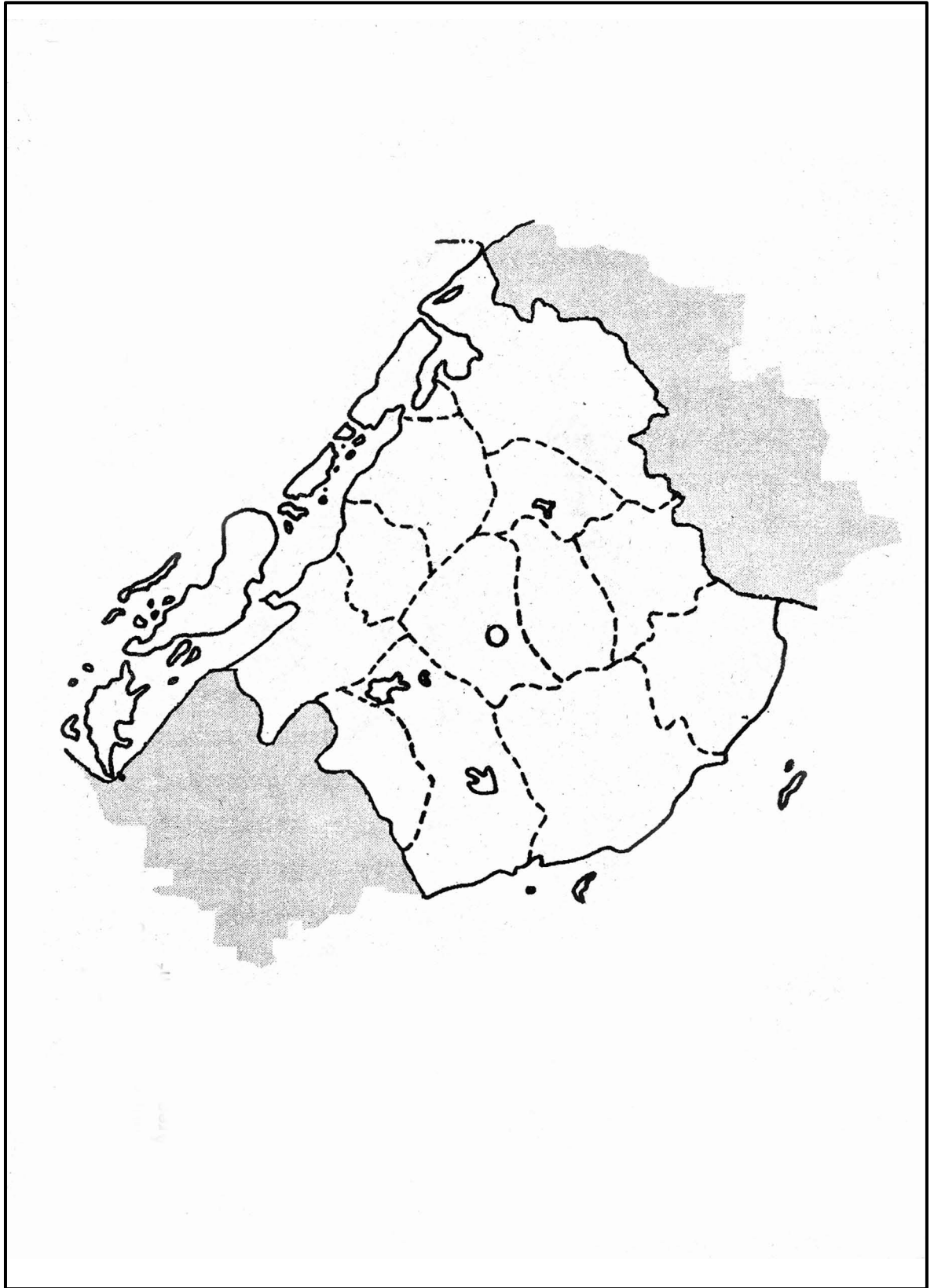
Ciego de Ávila



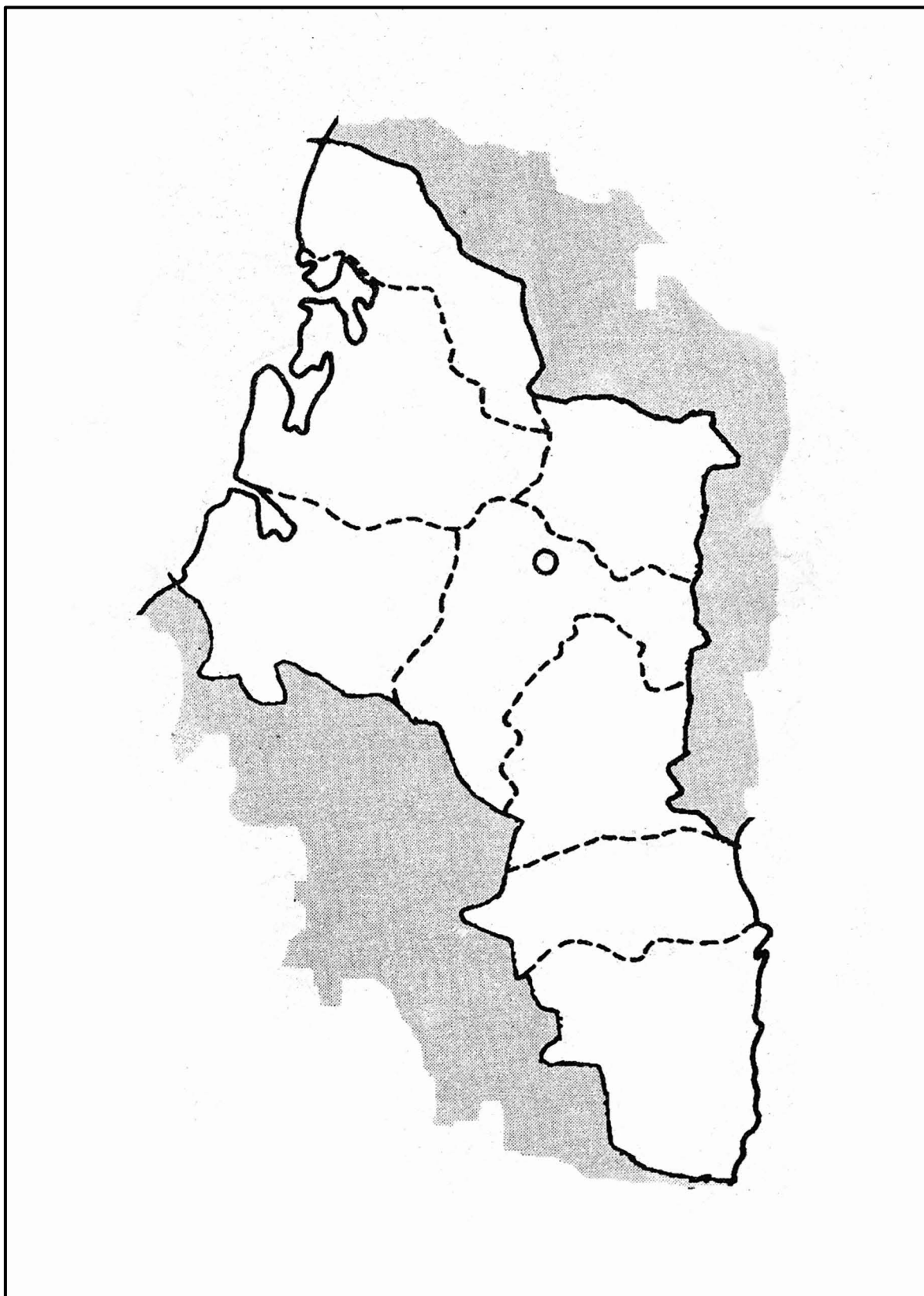
Camagüey



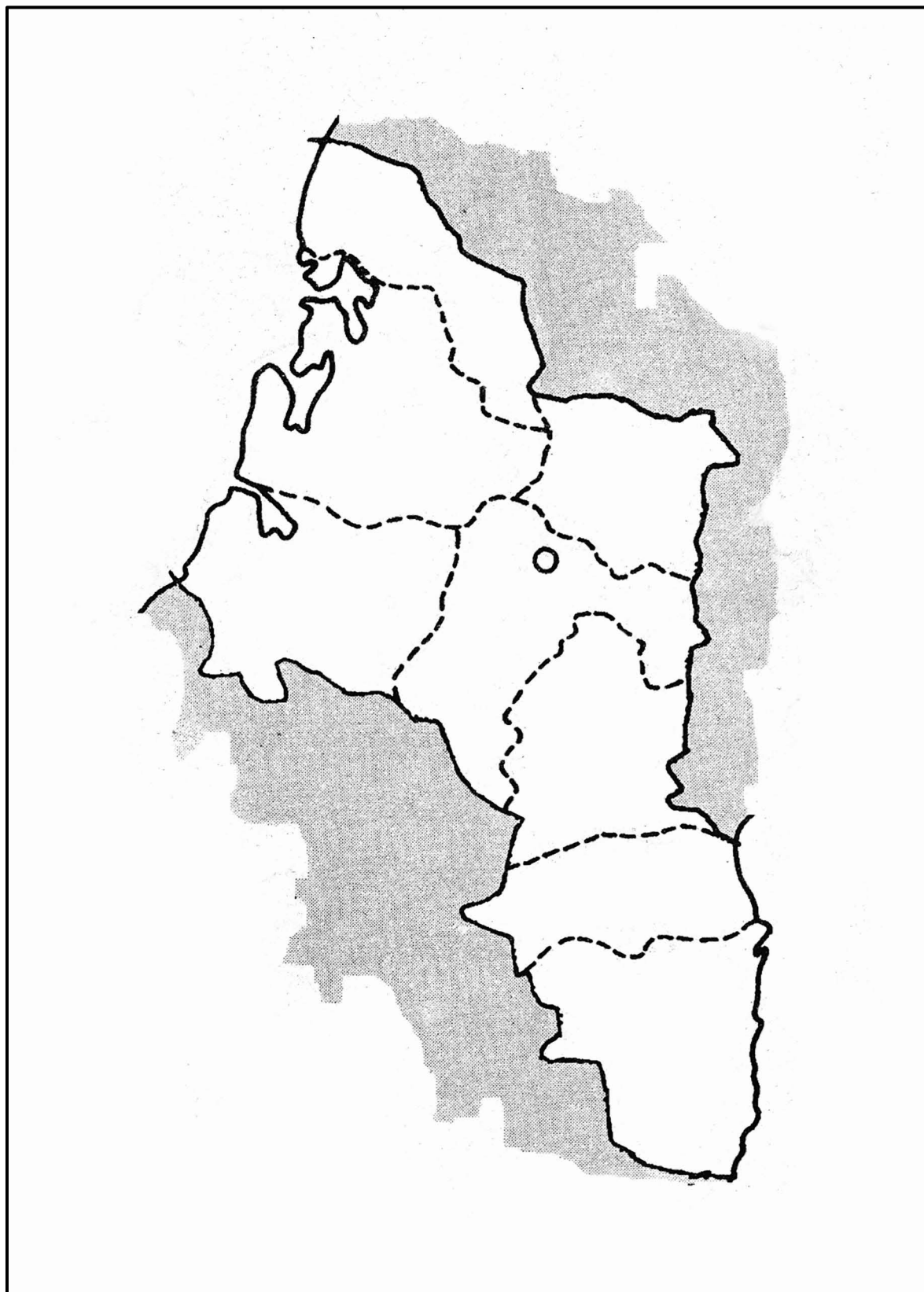
Camagüey



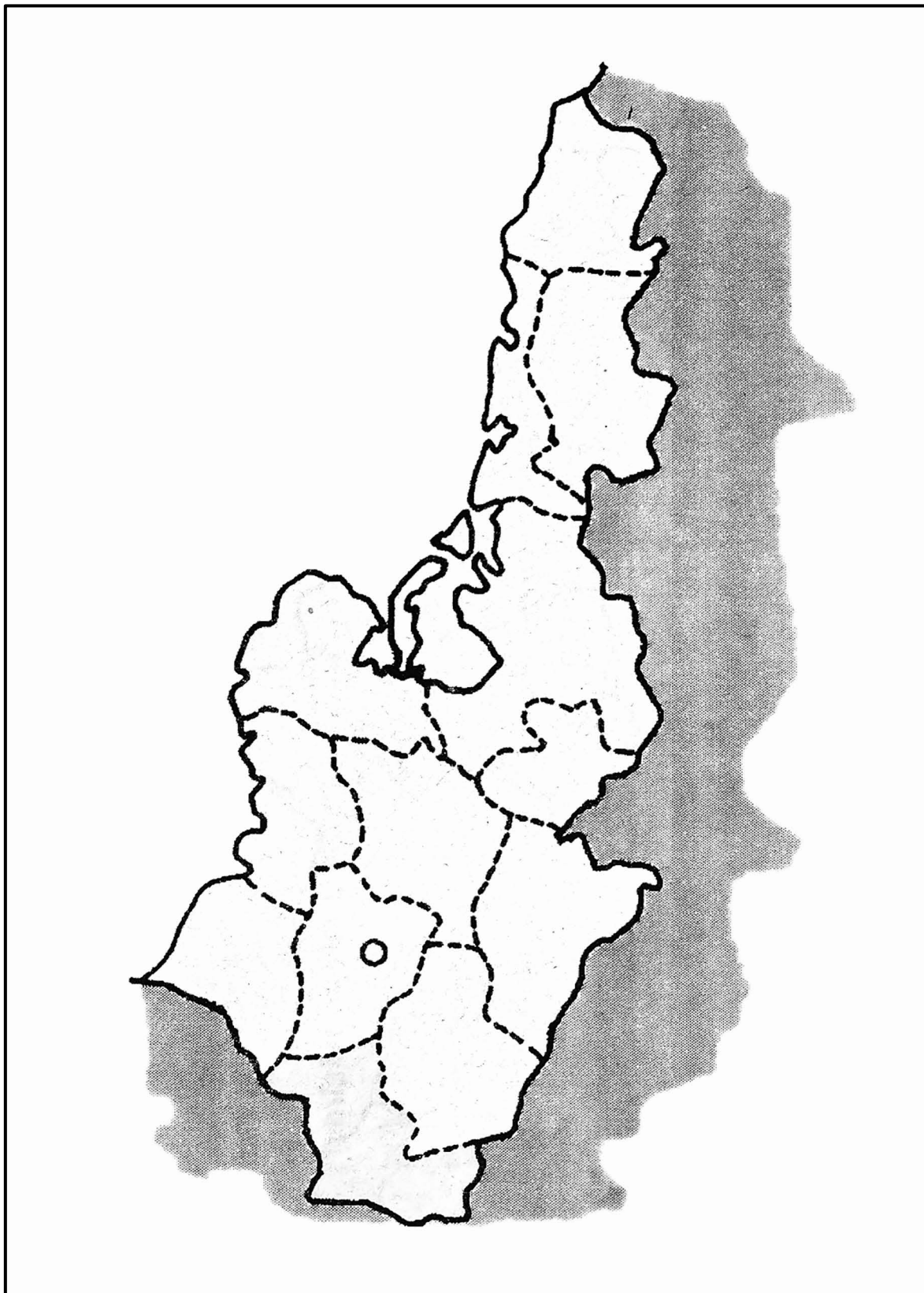
Las Tunas



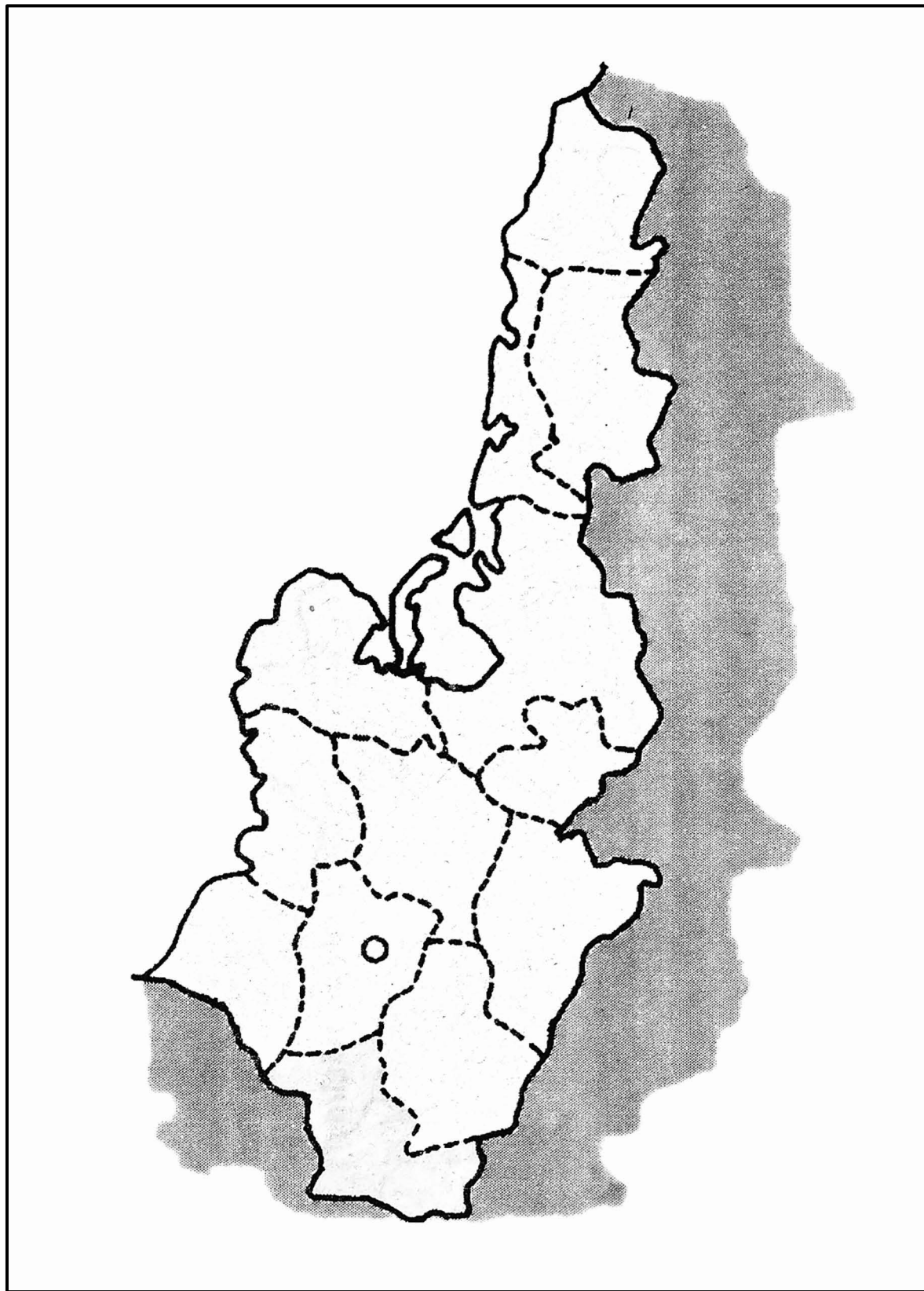
Las Tunas



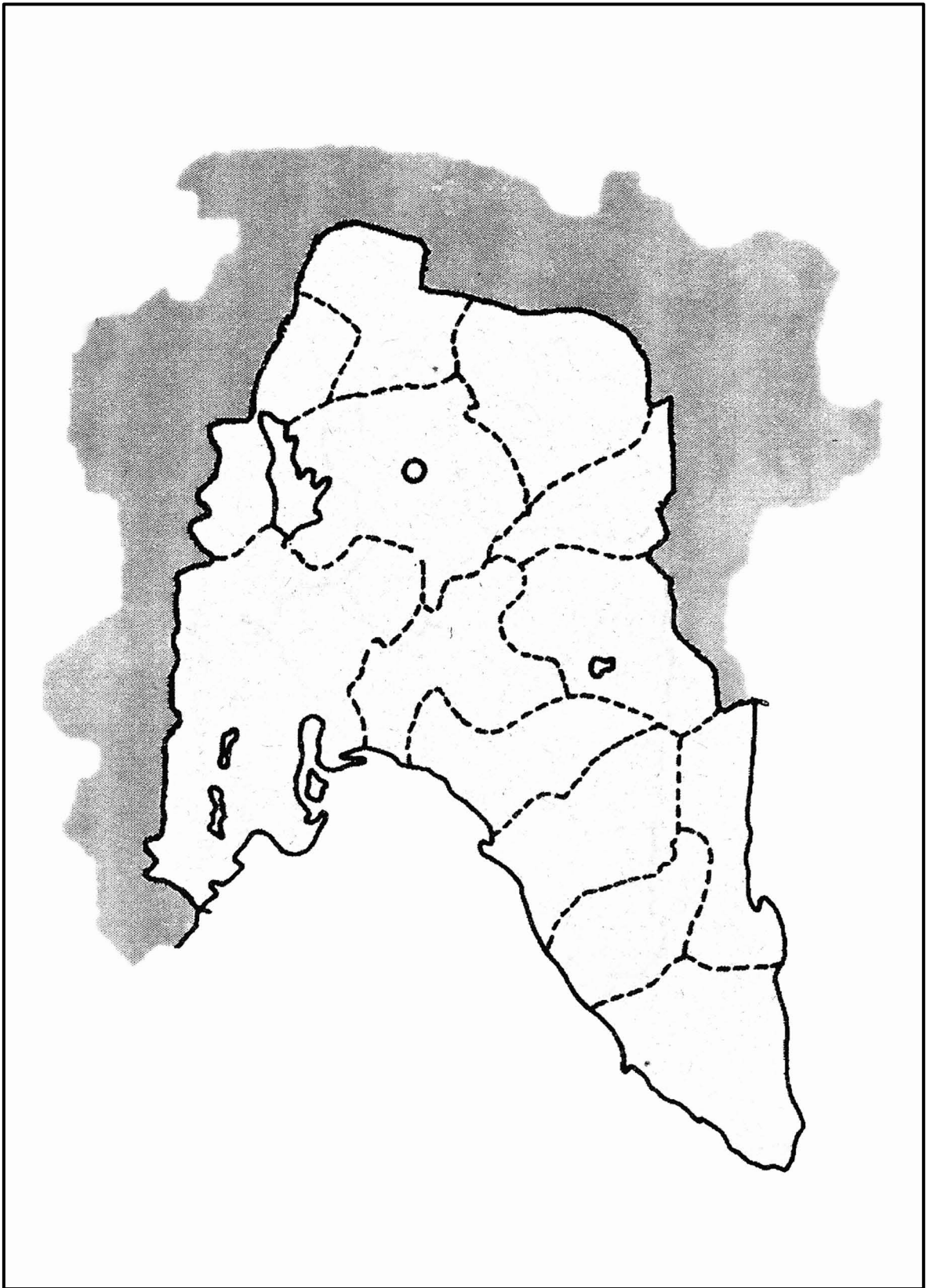
Holguín



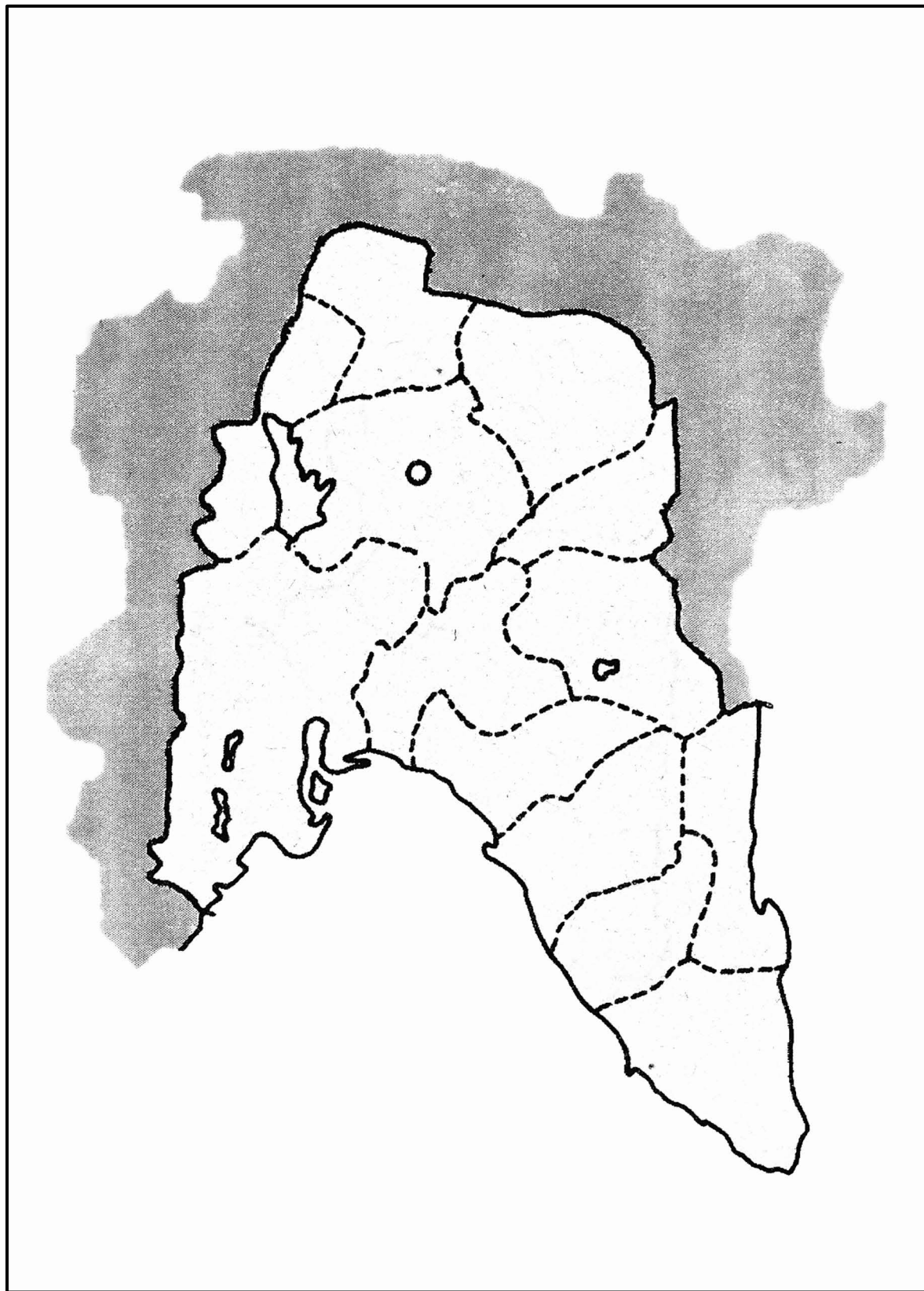
Holguín



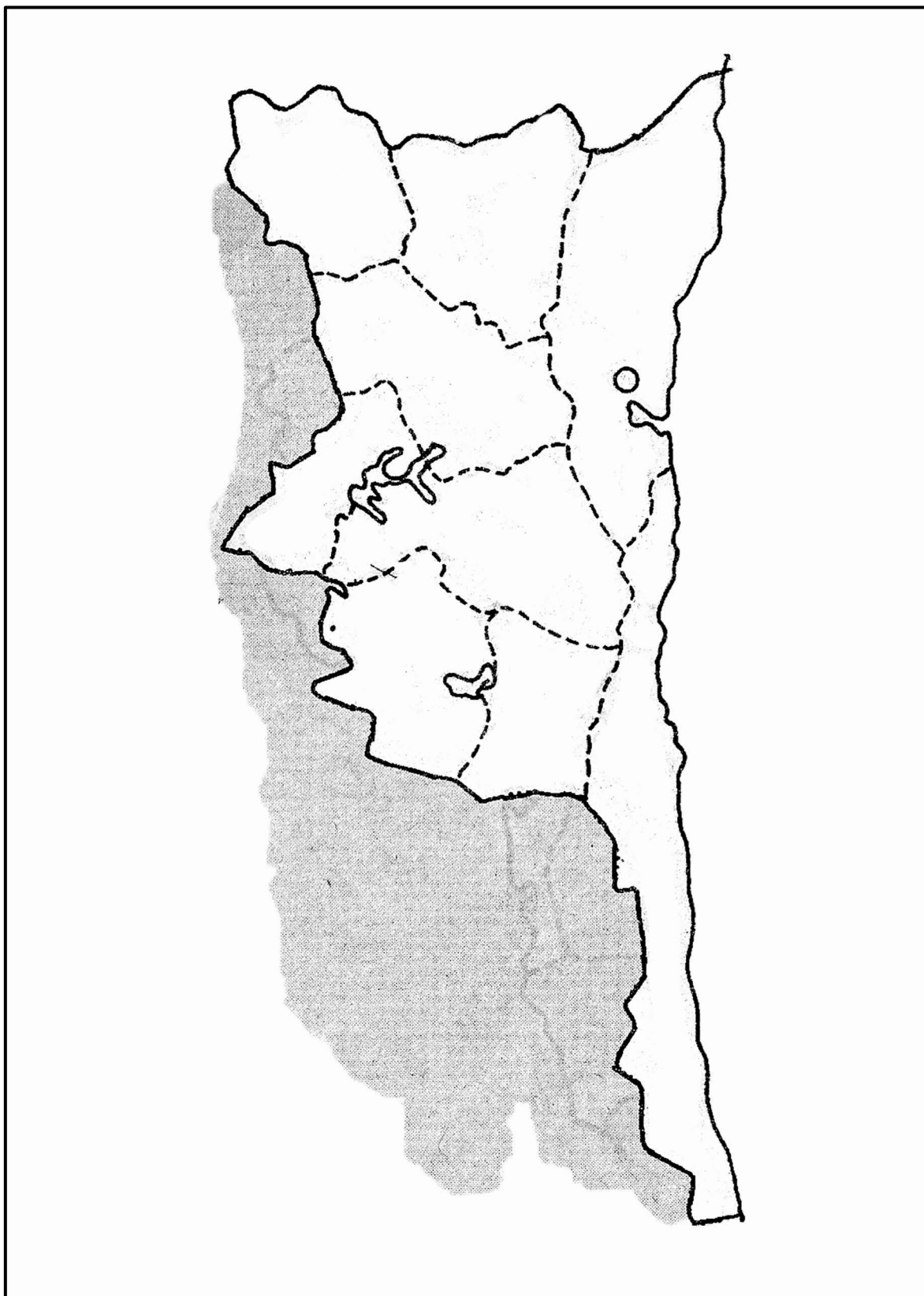
Granma



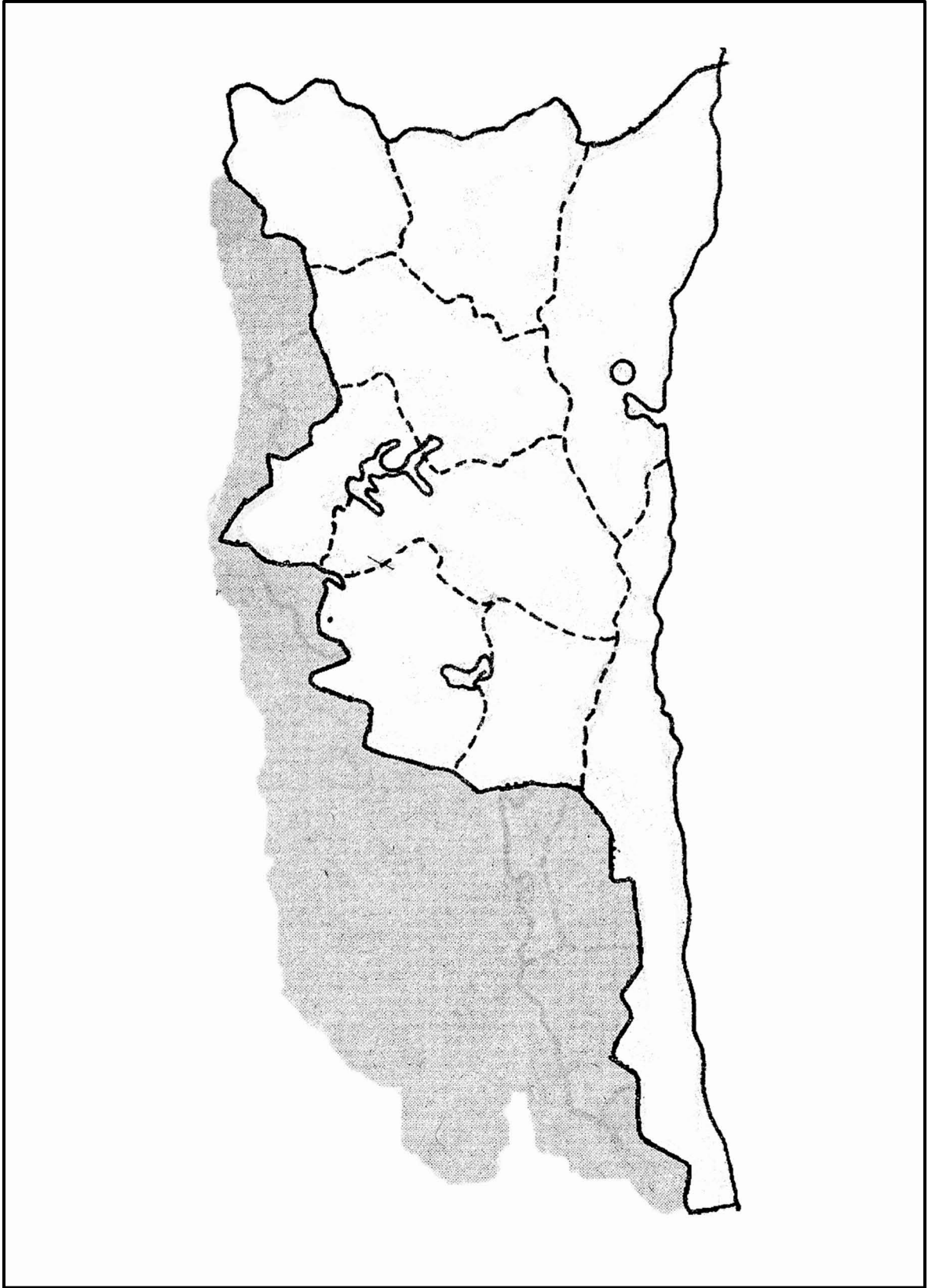
Granma



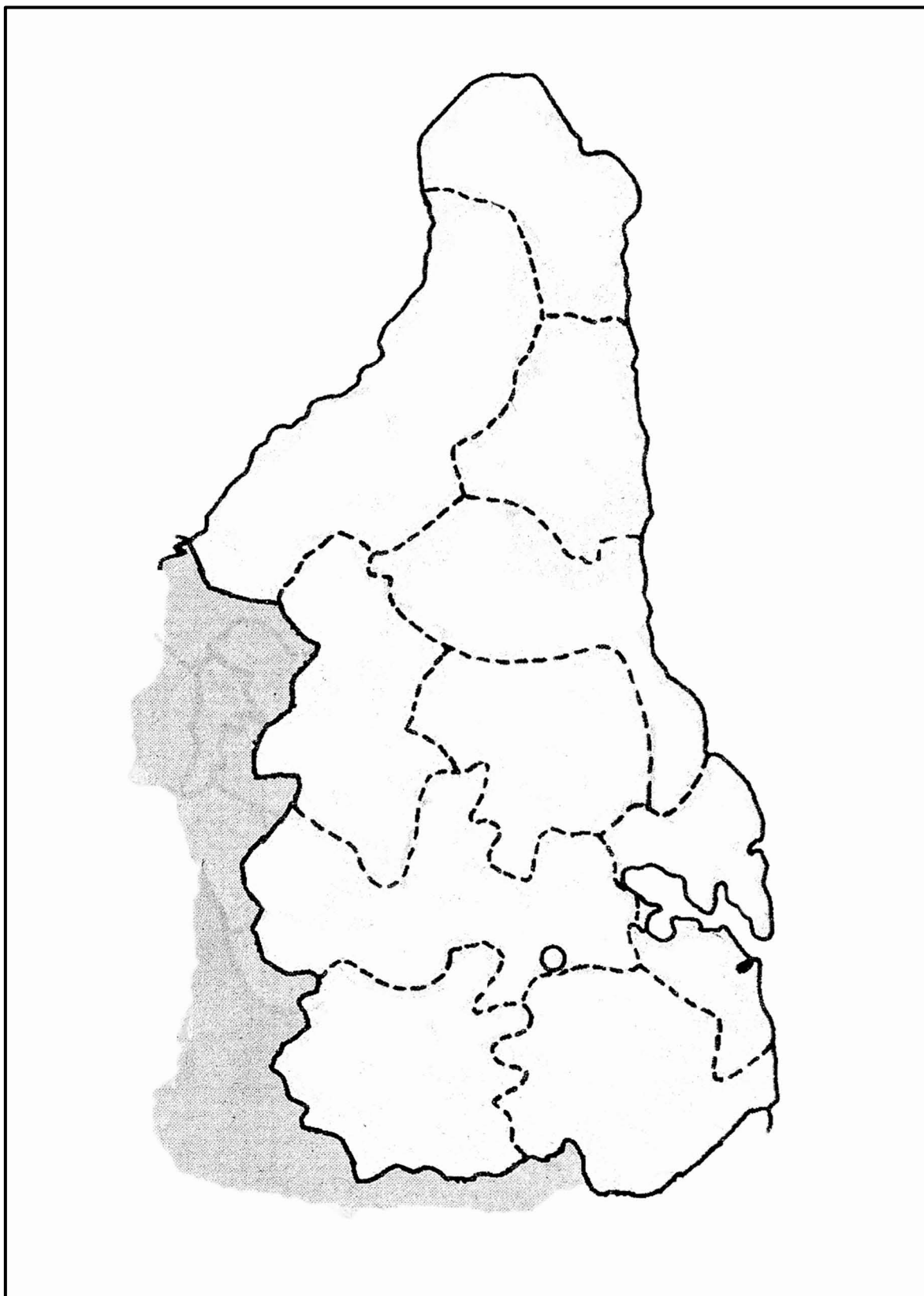
Santiago de Cuba



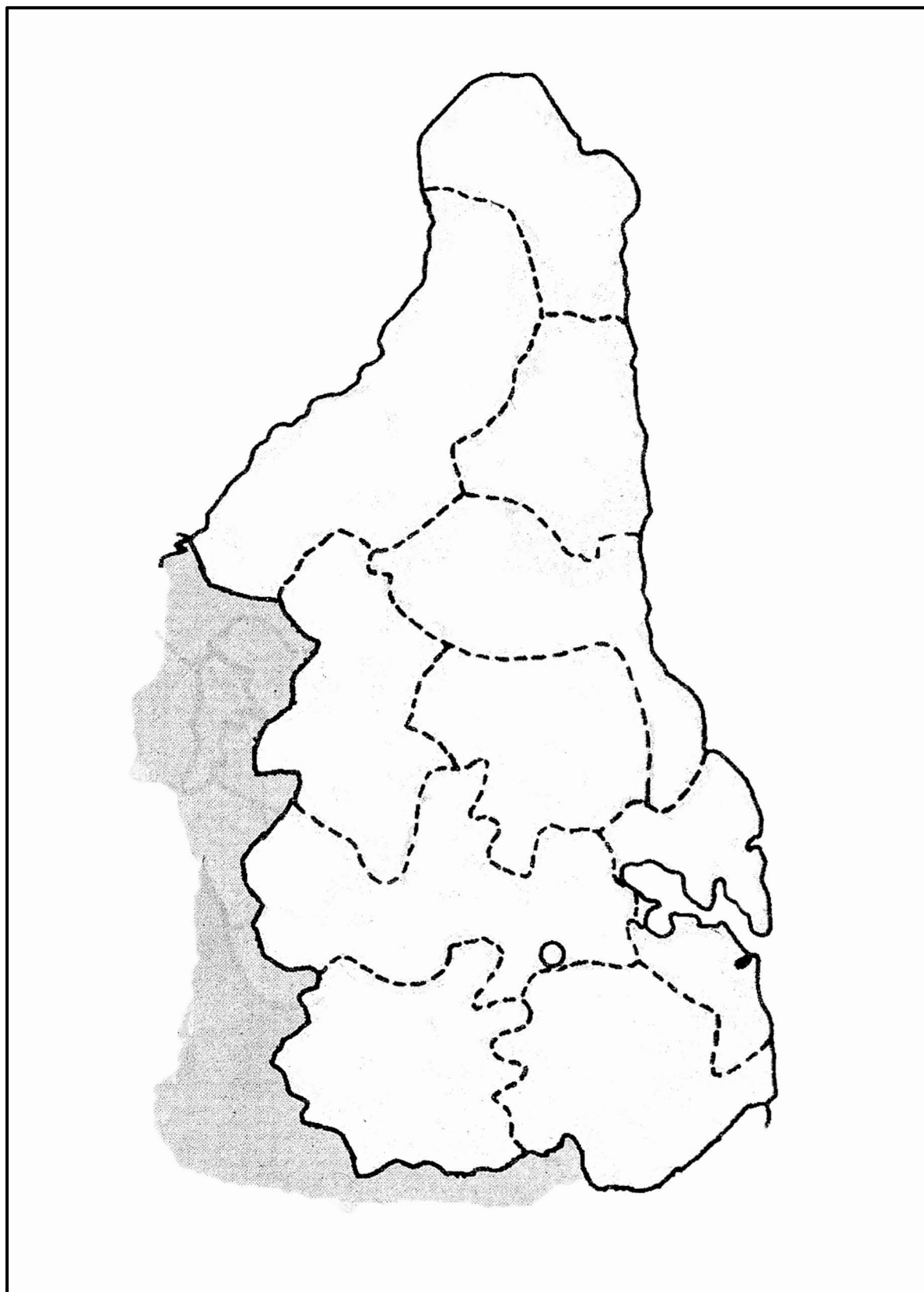
Santiago de Cuba



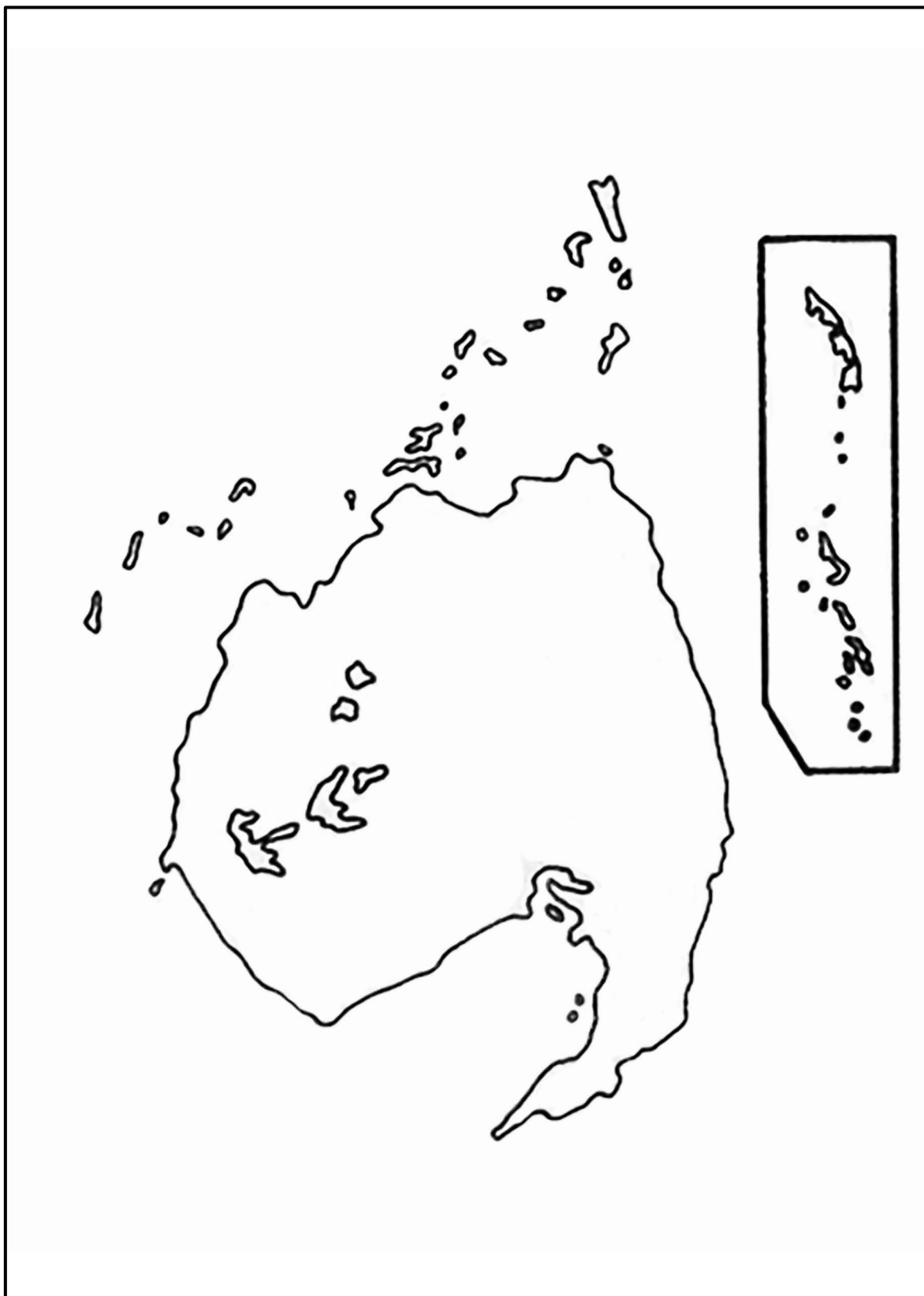
Guantánamo



Guantánamo



Isla de la Juventud



Isla de la Juventud

